

オーダーメイドプラン&  
少人数限定パッケージ


ALPS  
WAY.

EUROPEAN ALPS

# Italy, Austria, France & Spain

## 2020

ドロミテ、アオスタ、南チロル、ザルツブルガーランド、  
チロル、フレンチアルプス、ピレネーの  
山麓を歩くハイキングの旅



モンテビアンコ



モンテ・チェルビーノ



グランパラディソ



モンテローザ

VALLE D'AOSTA アオスタ

EUROPEAN ALPS

2020

Italy, Austria, France & Spain MAP



PYRENEES ビレネー



ブレッシュ・ドウ・ローラン



モンテ・ベルディド

FRENCH ALPS フレンチアルプス



ラ・メイジュ



グランモット&グランカッセ



オルトレス



グロースグロックナー



キッツシュタインホルン

**SOUTH TYROL 南チロル**

**AUSTRIA オーストリア**

**ZERMATT ツェルマツト**

**DOLOMITI ドロミテ**



マッターホルン



サツソルンゴ



マルモラーダ



ブレントドロミテ



トレチーメ

**CHAMONIX シャモニー**



モンブラン

**アルプスウェイ現地支店**

**1 ツェルマツト支店 (ツェルマツト)**

Spissstrasse 18, Postfach 466,  
CH-3920 Zermatt.  
Tel. (027)967 52 57



**2 グリンデルワルト オフィス (グリンデルワルト)**

Chalet Meienzli Studio Nr.2  
Dorfstrasse 50 CH-3818 Grindelwald  
Tel. (033)853 52 83



**3 アルプスウェイ・ドロミテ連絡所 (コルチナダンペツツォ)**

Via Majoni,28 I-32043  
Cortina d'Ampezzo, Italy  
Tel: +39(国番号)-0436-2245



# イタリア、フランス、オーストリアの ヨーロッパアルプスとピレネーのハイキングの旅は、 専門店アルプスウェイにお任せください。

私たちアルプスウェイが44年間の豊富な経験とノウハウを駆使してどこよりも奥深いヨーロッパアルプス & ピレネーの旅を少人数限定の専門パッケージツアーでご案内いたします。

世界遺産ドロミテ山群の独創的な景観「ドロミテ地方」は、ベネト州、トレンティーノ・アルトアジジェ州にかけて広がっています。ファッサ、ガルディナ、イサルコ等の数々の渓谷と様々な峠越えによって出会える変化に富んだ風景が魅力です。アルプスウェイでツアーごとに異なった渓谷や名峰を訪ね歩く奥深いドロミテの旅をご体験ください。

モンテチェルビーノ、モンテピアンコ、モンテローザ、グランパラディノの4,000m級のアルプス4大名峰を一望できる「ヴァレオスタ地方」。ローマ、ガリアへ続く古代ローマの街道の街として発展してきた歴史を感じながら、ヨーロッパアルプスの名峰へ南側からの本格的な風景をご堪能ください。

至高の名峰オルトレス（3,905m）アルタヴァルテリーナ地方とステルヴィオ峠 2,758m を隔てて、かつてはオーストリア領の南チロル地方へ。壮大なステルヴィオ国立公園に聳え立つトレゼーロ、サンマテオ、チェヴァダーレ、グランゼブル、モンテゼブルなど氷河を纏った至高の名峰オルトレス山群に迫る山旅は新しい発見に満ち溢れています。

アルプス東部に位置するホーエタウエルン国立公園を眺望できるオーストリアの「ザルツブルガーランド地方」。世界遺産ダハシュタイン山塊、オーストリア最高峰グロースグロックナーは必見です。牧歌的な風景と氷河を頂く3,000m級の山塊と3大渓谷を巡る「チロル地方」。美しい風景と俗化されていない暮らしぶりも感じられます。

アルプスウェイが提案する「フレンチアルプス」の旅は、ヨーロッパアルプスで最古に指定されたヴァノワーズ国立公園での手つかずの大自然とのふれあいです。固有種の高山植物、アルパインエイベックスなど野生動物の天国です。

ヴァノワーズ氷河を頂く名峰グランカス、グランモットの雄姿は圧巻です。ガリビエ峠を越えると孤高な秀峰メージュが現れモンブランに続く高峰を誇るオートアルプのエ克蘭山群へと、ドラマチックに風景が移り変わります。

ヨーロッパ第2の山塊「ピレネー山脈」の山旅は、フランス側のガヴァルニー国立公園、ネウヴィエル自然保護区をはじめフレンチピレネーの魅力に迫ります。国境を越えてオルデサ国立公園や最高峰アネト山に迫る絶景ルートなどスペイン側もじっくりと歩きます。素朴な地元の人々との交流もピレネー地方の旅の魅力です。



## じっくり歩ける少人数限定ツアー (1班10~12名限定)



私たちアルプスウェイが提案するイタリア、オーストリア、ピレネー、フレンチアルプスのハイキングの旅は、その地方その土地ならではの風景やスポットをより深くご案内することをモットーとしています。参加されるお客様の体力・レベル・ニーズに合わせてご案内。ツアーの運営を効率良く安全にガイドして、メンバー同士がコミュニケーションを図る少人数限定です。(12名以内)

## 小グループのお客様には 自分たちだけのオリジナルも可能。



ヨーロッパアルプス、ピレネーツアーのパッケージツアーをモデルプランに小グループのオーダーメイドプランにも対応いたします。また、個人のお客様には弊社のパッケージツアーの前後日程にご希望のヨーロッパ都市での宿泊追加が可能です。また、イタリアやオーストリアなどの各都市のみではなくスイス個人旅行や近隣国を組み合わせたセミオーダープランもお見積もりいたします。



## オーガニックディナーや 山小屋での滞在



山岳地方ならではの地元の食材を利用した美味しい郷土料理、チーズや地ワイン等も滞在中にご案内します。コルチナ泊のツアーでは滞在中1回、酪農家の家を改築して作られたレストラン「アグリツーリズモ」で、地元の食材を使って作られたオーガニックディナーへご案内します。(ドロミテA) ハイキング中にも、山小屋レストランで素朴な地方ごとの味をお楽しみいただきます。

## ハイキングレベルのご案内

※下記は目安で、アルプスウェイのパッケージではレベル2、または3の参加者が中心となります。レベル基準についてご不明な点はスタッフまでお気軽にお尋ねください。

レベル基準	 レベル1	 レベル2	 レベル3	 レベル4
レベル内容	ほぼ平坦なハイキングコース	緩やかなアップダウンのハイキングや長い下りの途中休憩を入れながらのハイキングコース	本格的なトレッキングで急なアップダウンも含むコースで、一部、残雪歩行含む	大きなアップダウンを繰り返す縦走コースや長時間歩くコース
対象者	● 普段あまり歩かない方 ● 体力、筋力に自身のない方	● 4時間くらい歩ける体力のある方	● 普段からトレッキングの経験があり体力のある方	● 北アルプスやヨーロッパでの山小屋縦走経験のある方 ● 普段から本格的なトレッキングや軽登山の経験があり体力のある方 ● コースの一部または短区間の雪渓歩行、ロープまたは鎖場移動の経験がある方
1日平均歩行時間&標高目安 (1日平均獲得標高差)	2時間前後 標高差: 登り下り各100m未満	2~4時間 標高差: 登り100~300m 下り100~500m	4~6時間 標高差: 登り: 300~500m 下り: 300~800m	6時間以上 標高差: 登り: 500~800m 下り: 700~1000m

## フェロー複数回割引特典

アルプスウェイを含めフェロートラベルをご利用のお客様を対象にフェロスキー、アルプスウェイ、カナディアンウェイ、フェローサイクルの各ツアー(パッケージ商品、個人旅行商品ともに適用)に期間内に複数回ご参加いただいた場合は、下記のとおり割引をいたします。但し、シーズンキャンペーン商品(カナダ初滑りなど)やリピーター特選ツアーは参加回数にカウントしますが割引は適用外となります。本サービスは本人のみ対象となります。

### 【対象期間】

2019年10月1日~2020年9月30日の出発日を起算として1年以内

期間中2回目目は5,000円割引  
期間中3回目以降は1回毎に10,000円

## スタッフ紹介

私たちアルプスウェイスタッフがツアー選びのアドバイスから現地でのガイドサービス、旅程管理業務に至るまで情熱をもってご案内いたします。



### 神崎 裕一

Kanzaki Yuichi

- 東京本社
- 総合旅行業務取扱管理者

昨年は北イタリア、オーストリア、ピレネーなどへ添乗してきました。個人旅行もグループプランもお気軽にご相談ください。今年のごだわりハイキングはピレネーと秋のアルプスへご案内します。



### 足立 真子

Adachi Masako

- 大阪支店
- 総合旅行業務取扱管理者
- フランスエキスパート

関西方面のお客様を一手に引き受けながらも、お一人おひとりに細やかな対応をいたします。新しいエリアを調査する探究心は社内でもNo.1です。



### 森下 雅史

Morishita Masafumi

- 名古屋営業所
- 総合旅行業務取扱管理者

20年以上に渡る旅行業での経験と現地の視察や添乗で得た豊富な知識で、幅広いエリアをカバー。名古屋営業所をベースに穏やかなトクで中部エリアのお客様のご対応をします。



### 小瀬 信広

Kose Nobuhiro

- 東京本社
- 総合旅行業務取扱管理者

いつもお客様の笑いが絶えないユーモア溢れるガイドングが好評です。現地駐在時代からチロルやドロミテの経験も豊富で、歩き方や装備に関してもお気軽に質問ください。



### 澤 宏太郎

Sawa Kotaro

- 東京本社
- 総合旅行業務取扱管理者

常に冷静に機転を利かせた対応は一緒に居る人を安心させてくれます。ハイキング、スキー、自転車と様々なスポーツでアルプスをご案内した経験と知識で豊富な話題をご提供します。



### 津久井 加代子

Tsukui Kayoko

- 東京本社
- フランスエキスパート

本社でお客様へのきめ細かなご案内をする一方で、アオスタ、ピレネーなど現地の視察にも余念がありません。ハイキング+都市観光などプラスアルファの旅をご希望の方はお任せください。



### 杉山 なをみ

Sugiyama Naomi

- 名古屋営業所

ヨーロッパアルプス、ピレネーハイキングのご案内はもちろん、プライベートでも新しいエリアへと足を運んでいます。日本ではきめ細かにご案内し、現地では明るく盛り上げます。名古屋営業所でお待ちしております。




### 園原 遊

Sonohara Yu

- 東京本社
- 総合旅行業務取扱管理者

同じヨーロッパアルプスでも、その国特有の景観、ルート、街、人の温かさが詰まっています。新しいエリアも加わり、どこのエリアでも魅力溢れる旅を体験いただけます。お待ちしておりますので、お気軽にご相談ください!



### 原田 涼

Ryo Harada

- 大阪支店

夏、冬季節を問わずドロミテのご案内をしてきたのでドロミテへの愛着は人一倍です。ガイド中はその季節ごとの魅力をご説明いたします。ドロミテのことはお任せください。



もう一つのヨーロッパアルプスの魅力が凝縮された  
北イタリアのドロミテ地方とヴァレオスタ地方、  
そしてロンバルディア地方の最北地点。  
アルプスの南側ならではの迫力ある景観をたっぷりと  
周辺隣国と組み合わせた周遊ツアーではなく、  
この地域だけに焦点を絞って奥深くじっくりと歩ける  
少人数制のアルプスウェイ特選ツアーでご案内いたします。  
北イタリアを隅々まで熟知したガイドサービスで、ぜひご体験ください。

EUROPEAN ALPS

# Italy

**Dolomiti, Valle d'Aosta &  
South Tyrol**



トレチーナ



モロ峠よりモンテローザを望む



フォルニカ河へ進む



## ドロミテ ヴァレアオスタ 南チロル [イタリア]

世界遺産に指定されている広大なドロミテ山塊をコルチナダンベッツォを中心にベネト県、トレンティーノ県、ボルツァーノ県まで点在する名峰、湖水、そして魅惑の渓谷をじっくりと巡ります。また、古代ローマの山岳拠点であったヴァレアオスタでは、モンテビアンコ、モンテチェルビーノ、モンテローザ、グランパラディソの4,000m級の山々を望む絶景ルートをじっくりと少人数限定（1班12名以内）の専門特化した上質のツアーでご案内いたします。今年は新たに名峰オルトレスがそびえる南チロルハイキングを企画。ぜひご期待ください。



# Dolomiti

ドロミテ

## 壮大なドロミテ山群を楽しむ、アルプスウェイドロミテハイキングの旅。

山塊の美しさが認められて2009年7月世界遺産に登録されたドロミテ山群。カルストが浸食され氷河に削られた断崖絶壁が特徴で、壮大に続く美しい景観がハイカーを魅了します。

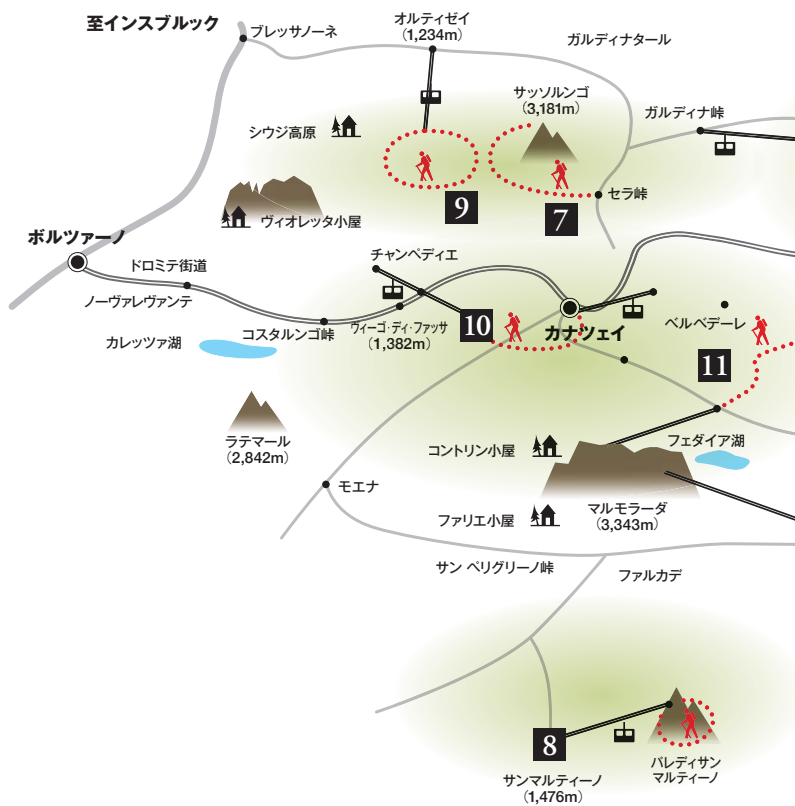
最高峰3,343mのマルモラーダをはじめとした数々の名峰を望みながら、無数に広がる絶景のハイキングコースへ、専用車、バス、ケーブル等交通機関を駆使しながら雄大なドロミテハイキングの旅へと誘います。

### アルプスウェイドロミテ連絡所(コルチナダンベッツォ)

北イタリアのハイキング専門店アルプスウェイでは、ドロミテ西部のコルチナダンベッツォに拠点を設けてお客様をご案内しております。アルプスウェイの日本人スタッフが、コルチナ周辺のハイキングガイド、滞在中のフォローアップまで親切丁寧に対応いたします。

(アルプスウェイのお客様限定)

場所：コルチナダンベッツォ・ホテルトリエステ内  
住所：Via Majoni, 28 I-32043 Cortina d'Ampezzo, Italy Tel: +39 (国番号) -0436-2245  
※現地スタッフは、弊社ツアー開催時に駐在いたします。 ※ドロミテツアー開催時以外や、アオスタツアーで添乗員が同行しない。 オーダーメイドプランのお客様の緊急時には、弊社スイス・ツェルマツ支店にて対応いたします。  
Fellow Travel Alpway AG, Zermatt Switzerland Tel: +41 (国番号) -27-967-5257



### コルチナ・セスト地区

### ポルドイ峠・セラ地区



1 レベル 2  
約 3 ~ 4 時間

#### ミスリーナ湖&トレチーメ 周遊

世界的に有名なトレチーメを歩いて1周するドロミテの人気ルート。誰でも気軽に歩け、景色もよく、花々も豊富。違った角度から様々な表情をした山容が間近に迫ります。赤い山肌のクロダロッサ (3,139m) や碧く美しいミスリーナ湖の展望も楽しめます。初級のお客様は途中で引き返す事も可能、ミスリーナ湖畔の散策もお薦めです。



2 レベル 2・3  
往復 約 5 時間

#### サラータの谷 周遊ハイキング

街中から専用車で約30分のストアがスタート。ダンベッツォ谷に位置するハイキング可能な国立公園の一つで、小川に沿ってサラータ渓谷を登りきると、際限なく広がる青空に抜けるような開けた台地に到着。正面に名峰クリスタットを遠望する地元の人しか歩かない穴場スポットです。



3 レベル 2・3  
約 4 ~ 5 時間

#### クロダダラーゴ周遊ハイキング

コルチナからバスで30分のジアウ峠からスタート。変化に富むクロダダラーゴ峰山麓を進み、ジアウの科尔を越えて花畑の中のコースを周遊します。最後の風景クロダダラーゴ直下に佇む湖と、背後に広がるコルチナの町は印象的。湖畔の小屋からは急な林間コースの下りの為、ジープタクシーにて下山する事をお薦めします。



4 レベル 1  
約 1 時間半 ~ 2 時間

#### アルタバディア高原ハイキング

サンカシアーノからゴンドラで上り、コルアルトまでアルタバディアの高原を歩くハイキングルート。緩やかな丘陵地帯は花々に彩られ、マルモラーダ、セラ、サツンガーなどの名峰を望むパノラマも楽しめます。点在する山小屋で景色を楽しみながらのんびり過ごすのもお薦めです。



## コルバラ・アルタヴァディア地区



5 レベル 2  
約 2 時間

### 教会～ラ・ヴィラ～コル・アルト

バディア渓谷をコルバラからブルニコ方面へ北上すると名峰サッソ・デラ・クローチェの麓、バディア村が見えてきます。名峰サッソデラクローチェと 白い山岳教会の調和した景色は必見です。セラ、マルモラーダ、ファネス、サッソリガイスなどドロミテの名峰も美しく見えるエリアです。



6 レベル 3・4  
約 2～3 時間

### サッソホルドイ～ピッツポエ登頂

ドロミテ山群の中心セラ山群の最高地点がピッツポエ (3,152m) です。ホルドイ峠からロープウェイでサッソホルドイ山頂に上がり、そこから見えるセラ山頂の小屋を目指して片道約 2 時間のピークハントです。雪溪の残るトレイルと岩の階段を登れば山頂から 360 度の絶景が待っています。

## ポルドイ峠・セラ地区



7 レベル 2・3・4  
周遊約 4 時間 30 分

### セラ峠～サッソルンゴ周遊

サッソルンゴ峰をサッソルンゴ山頂駅から西側の下山コースからスタート。反対側に降りるとシリアル山と緑豊かなシウジ高原が見渡せます。後半はガルディナ渓谷とガイスラー山群を眺めながら再びセラ峠付近まで周回します。サッソルンゴの迫力と刻々と変わるドロミテ渓谷の景観が魅力です。

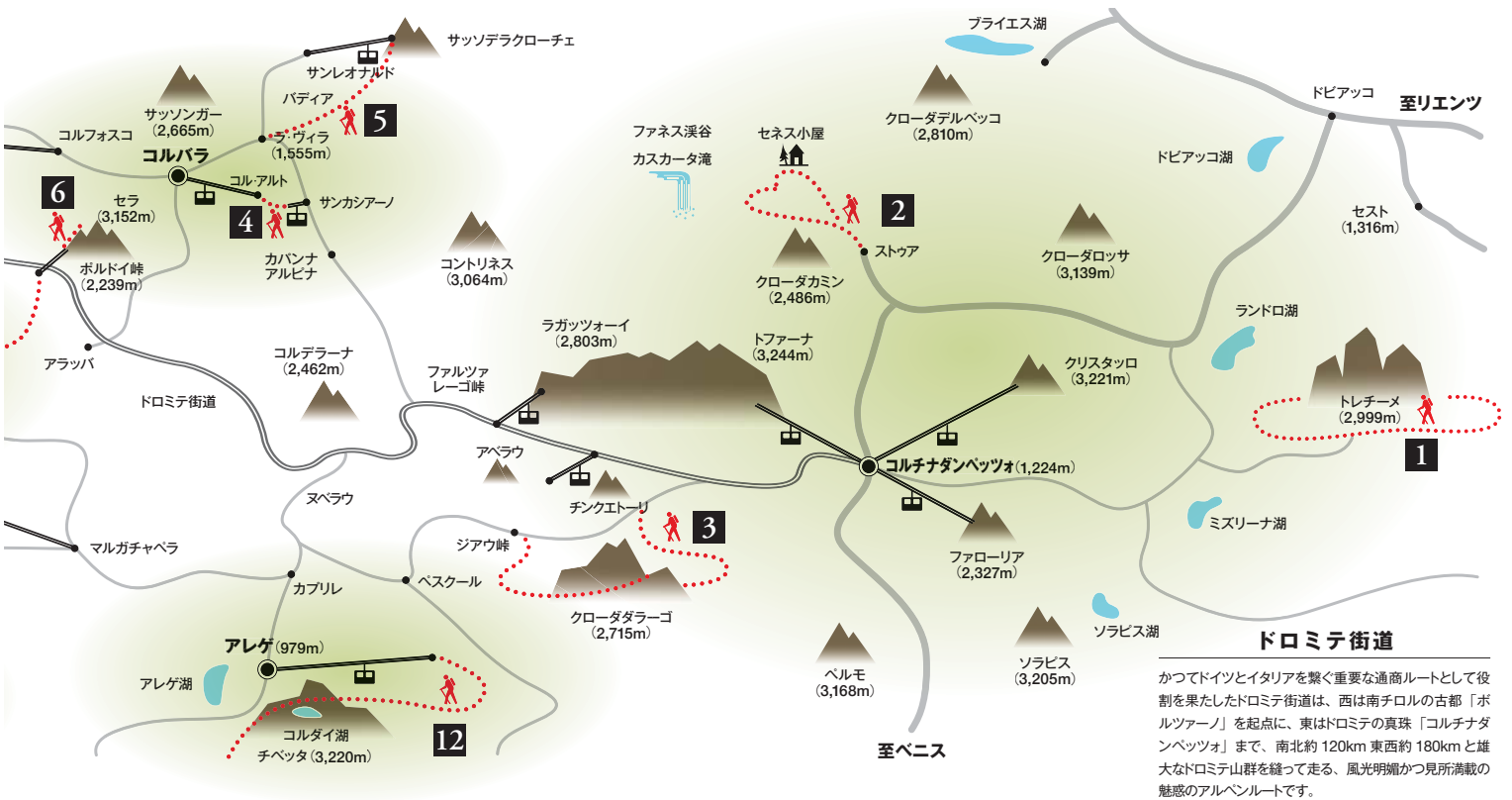
## サンマルティーノ地区



8 レベル 3・4  
約 5～6 時間

### サンマルティーノ周遊

サンマルティーノからゴンドラを乗り継ぎロセッタへ。大迫力の岩峰を間近に望みながら、パレディ・サンマルティーノ山塊の核心部を歩く周回コースにご案内します。周辺には別の角度からサンマルティーノ山塊を望む南側のカナリ渓谷やサンマルティーノの谷を挟んだトグノラエリアなどバラエティに富んだハイキングコースが整備されています。



## ファッサ・カレッツァ地区



9 レベル 2・3  
約 4～5 時間

### シウジ高原上ハイキング

オルティセイの街からゴンドラで上がると緑豊かなパノラマが広がります。サッソルンゴや名峰シリアル・シリアルを見ながらの緩やかな高原ハイキング。リフトも利用しウィリアム小屋へ。サッソピアット小屋まで登りきると反対側にマルモラーダが大きく現れます。そこから登頂や稜線上のパノラマコース等、様々なアレンジが可能。美しい風景のドロミテに出会える、リピーターにお薦めエリアです。

ハイキングレベルは、P04をご参照ください。




10 レベル 2  
約 2 時間 30 分

### 西ドロミテ パノラマハイキング

ヴィーゴディファッサ山麓のポツァからゴンドラとリフトを乗り継いでヴァルヴァチンの稜線へ上がり、左側にサッソルンゴやセラ山群、正面にはマルモラーダ西壁の展望が広がる絶景パノラマコース。足元には小さな花が咲き、全てが詰まった満足度の高いルートです。下りはそのままカナツェイ隣のアルバの町へ下山します。

## マルモラーダ・チベッタ地区



11 レベル 2・3  
約 2 時間 30 分

### ポルドイ峠～マルモラーダ展望～フェダイア湖

ポルドイ峠裏のコルを越えようとドロミテ最高峰マルモラーダ (3,343m) が正面に現れます。遠くにはベルモ、チベッタの名峰、裏にはセラ山群が聳る展望の中、マルモラーダを眺めながらフェダイア湖へ向かって続くパノラマコース。到着後はリフトでマルモラーダの中腹に上りましょう。



12 レベル 2  
往復 約 3 時間

### チベッタ山麓～コルダイ湖～アレゲ

アレゲからゴンドラとリフトで花畑が広がるパレディ高原へ、ハイキングで岩の中の小道をゆっくりに上がると小屋を経由して名峰チベッタを映す美しいコルダイ湖が現れます。チベッタの美しさと花が魅力のアレゲー美しいコースです。\*

※ 健脚向けコースでは、チベッタの岩壁直下を歩く縦走コースにご案内します。

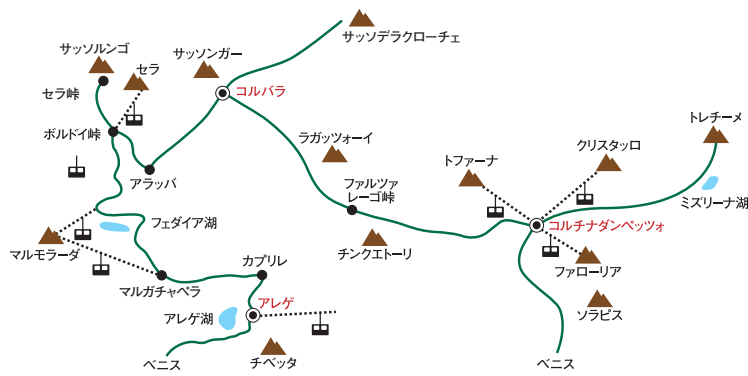
# Dolomiti A

8名催行  
12名限定



## ドロミテ山塊の名峰をじっくりと歩く ドロミテ展望ハイキング10日間

「トレチーメ」、「セラ山群」、「マルモラーダ」、「チベッタ」といった東ドロミテを代表する名峰を望むルートです。ドロミテの東の玄関口、コルチナ・ダンベッツォに4連泊後、サツソングー山麓のコルバラに2連泊、最後はチベッタ山麓、アレゲ湖畔の静かなリゾート、アレゲに2連泊する、ドロミテの人気コースです。



### コルチナからアルタバディアへ 南チロル・ドイツ語圏の村コルバラに滞在

旅の前半はコルチナ・ダンベッツォにゆったり4連泊をして、ドロミテを代表する周遊コース「トレチーメ1周」など周辺の厳選ハイキングルートにご案内します。5日目には高原の花畑ハイキングを経てドロミテの中心部・アルタバディアのコルバラへ。名峰サツソングー山麓のコルバラには2連泊をしてガルディナ峠からの花畑とセラ山塊の眺望を楽しむルートを歩きます。



### 「ドロミテの女王」マルモラーダとチベッタ山麓ハイキング

7日目にはボルドイ峠からマルモラーダ山麓のフェダイア湖へと下るパノラマルートを歩きます。このコースは氷河を抱くドロミテ最高峰マルモラーダをずっと眺めることができます。マルモラーダの氷河に迫る立ち乗りリフトは絶景とスリルを楽しく好評です。旅の最後はチベッタ山麓のアレゲ湖畔に2連泊。ゴンドラで登ったバルディ高原から山上湖コルダイ湖を経て、チベッタの大岩壁直下を縦走するロングコースにご案内します。チベッタの雄大さと達成感を味わえる旅の締めくりにふさわしいコースです。縦走がご不安の方はコルダイ湖までの往復ハイキングも可能です。

成田発 AH10DA	中部発 AH10DBN	関空発 AH10DBK	日程
¥438,000	¥443,000		6/27(土)~7/6(月)
¥458,000	¥463,000		7/18(土)~7/27(月)
¥468,000	¥473,000		8/20(木)~8/29(土)

日程	内容・食事・宿泊地
1	午前：成田・羽田・中部・関空 → ベニスへ（途中降機地あり） 夕刻：ベニス空港着。アルプスウェイスタッフが空港でお出迎えし、専用車にてコルチナ・ダンベッツォへ移動します。 夜：コルチナ・ダンベッツォのホテルへご案内します。 ※到着日は軽食です。 コルチナ・ダンベッツォ泊
2 3 4	コルチナ・ダンベッツォを起点に周辺のハイキングコースへご案内します。 ●専用車にてミスリーナ湖を経由してトレチーメへ。ドロミテ No.1 の人気を誇るトレチーメ周遊ハイキングへご案内します。 【歩行：約4.5時間 歩行標高差：登り約150m 下り約150m】 ●路線バスにて約30分、マルモラーダを望むジァウ峠からハイキングスタートチベッタなど名峰の展望とお花畑を満喫しながらクローダダラゴを回り込んで湖畔の山小屋へ。 【歩行：約3.5時間 歩行標高差：登り約120m 下り約250m】 ●ファルツアレゴ峠へ路線バスで向かい、ロープウェイでラガツォイ展望台へ。パノラマを満喫した後はトファーナ・ディ・ローゼスに向かって歩きます。そびえ立つ岩壁直下の高度感のある絶景ルートをディボナ小屋へ。 【歩行：約4.5時間 歩行標高差：登り約100m 下り約400m】 ※滞在中1回は地元食材を生かした料理が自慢の「アラツィーリスモ」での夕食へご案内します。 コルチナ・ダンベッツォ泊
5	朝：専用車にてチンクエーリ山麓へ移動。 ※大きな荷物はそのままの宿泊地のコルバラへ搬送します。 リフトでチンクエーリ山麓のスコイアットーリ小屋へ。目の前に奇岩チンクエーリとトファーナ・ディ・ローゼスを望む絶景ロケーション。アベラウ直下を経由してファルツアレゴ峠までのハイキング。 【歩行：約2.5時間 歩行標高差：登り約160m 下り約300m】 ファルツアレゴ峠から専用車にてサンカンアーノへ。ゴンドラで高原上り、コルバラ山上のコルアルトまでお花畑の中のパノラマハイキングを楽しみます。 【歩行：約2.5時間 歩行標高差：登り約100m 下り約100m】 コルバラ泊
6	午前：路線バスにてガルディナ峠へ。コルバラに向かってセラ山塊の眺めとお花畑を満喫しながらコルバラへ下ります。 【歩行：約2.5時間 歩行標高差：登り約130m 下り約600m】 コルバラ泊
7	午前：専用車にてボルドイ峠へ移動。 ※大きな荷物はそのままの宿泊地のアレゲへ搬送します。 ボルドイ峠からハイキングスタート。右手に氷河を抱くマルモラーダを見渡す展望の良い道をマルモラーダ山麓のフェダイア湖まで下ります。 【歩行：約3時間 歩行標高差：登り約240m 下り約400m】 フェダイア湖着後、立ち乗りリフトでマルモラーダ中腹のフィアッコ二小屋へ。マルモラーダの氷河が目前に迫り、セラ、サツソングーなどの名峰のパノラマを楽しみます。下山後は専用車にてアレゲのホテルへご案内します。 アレゲ泊
8	午前：ゴンドラを乗り継ぎバルディ高原へ。名峰ベルモを眺めながらも山上のコルダイ湖を目指します。屏風のように連なるチベッタ岩壁を見上げながら、その直下をトリエステ小屋まで縦走するロングコースに挑戦します。チベッタ山塊の大きさを目の当たりにしながら歩く名ルートで旅を締めくくります。 【歩行：約8時間 歩行標高差：登り約200m 下り約1,000m】 アレゲ泊
9	朝：アレゲ発。専用車にてベニス空港へ。 午前：ベニス空港発 → 成田・羽田・中部・関空の各空港へ（途中降機地あり） 機中泊
10	朝：午前：成田・羽田・中部・関空着

募集人員：12名限定 最少催行人員：8名

食事：朝8回、昼0回、夕8回  
利用航空会社：スイス・インターナショナル・エアラインズ、ルフハンザドイツ航空、フィンランド航空、オーストリア航空、アリタリア・イタリア航空  
利用予定ホテル：トリエステ、ボンテキーエーザ（コルチナ・ダンベッツォ）、マリア、タンブラ、コルアルト、ポスタジウム（コルバラ）、ヨーロッパ、アレゲ（アレゲ）  
※現地到着時のベニス空港から帰国時のベニス空港までアルプスウェイスタッフが添乗ガイドで同行します。  
※成田空港発着が羽田空港発着となる場合があります。



※左記は2人部屋を2名様で利用する場合の1名様分の料金です。※成田発着が羽田発着となる場合があります。※燃油サーチャージが別途かかります（目安は2019年12月現在¥24,000～¥30,600）※1人部屋追加料金は¥50,000（シングルルーム）、¥72,000（ツインのシングルコース）です。通常シングルルームはシャワーのみとなります。部屋数に限りがあるためご案内できない場合もございます。※ツインルーム利用時でもホテルによってはシャワーのみとなる場合があります。※日本各地からの国内線が特別料金（片道¥10,000～）にて利用可能です。※ビジネスクラスは特別料金（往復¥350,000～）、プレミアムエコノミークラスは特別料金（往復¥140,000～）利用可能です。ご希望のお客様はお問合せください。※日程表に記載したハイキングコースや日中の行動は、天候、残雪、ルート・コンディションなどにより変更となる場合があります。従って行動時の山岳交通機関の交通費は旅行代金に含まれず現地で実費購入します（目安：約150ユーロ）。※含まれていないお食事（昼・夕）は同行スタッフが実費（目安合計：約150ユーロ）にてご案内します。※現地空港到着時・出発時に待機時間が長くなる場合があります。



# Dolomiti B

8名催行  
12名限定

## 西ドロミテの名峰に迫る ドロミテ・パノラマ・ハイキング10日間

ボルツァーノからコルチナへ続くドロミテ街道の西側に焦点をあてました。ドロミテ最高峰マルモラーダやドロミテ中心に位置するセラ山はもちろん、西ドロミテを代表する名峰カティナツツォ山塊やラテマール、サツソルンゴやガイスラーの展望にも迫るパノラマ・ハイキングを楽しみながら、ドロミテの懐に迫ります。ドロミテ・リピーターにもお薦めしたいコースです。



マルモラーダ展望ハイキング

### マルモラーダを西側・北側から迫る展望ハイキング

カティナツツォ山麓の小さな村ヴィーゴ・ディ・ファッサは、マルモラーダ西側が顔をのぞかせる立地です。マルモラーダを新鮮な角度から望む稜線歩きのハイキング、カティナツツォ山群やラテマール山群など西ドロミテの隠れた名峰を眺めながらのハイキングにご案内します。

### 絶景のポルドイ峠に滞在

ポルドイ峠の山岳ホテル滞在は当コースならではの。眺望だけでなく食事も好評な山岳ホテルです。セラ山上のサッス・ポルドイ展望台や氷河を抱くマルモラーダを望む絶景ハイキングへのアクセス抜群。朝夕は刻々と山の表情が変わります。夕景のサツソルンゴをたっぷりお楽しみください。



ポエ小屋

### 憧れのシウジ高原やガイスラー直下を歩く

オルティゼイ泊を加えることで、サツソルンゴ山麓をシウジ高原へと歩くコースや、サツソルンゴを見渡しながらガイスラーの南側を歩くハイキング、ガイスラー北側のフネス谷への縦走コースも組み込み、西ドロミテの魅力をお余すことなくご案内します。

成田発	中部発	関空発	日程
A110DB ¥462,000	A110DBN ¥467,000	A110DBK ¥472,000	6/20(土)～6/29(月)
¥467,000	¥472,000		8/30(日)～9/ 8(火)

日程	内容・食事・宿泊地
1	午前：成田・羽田・中部・関空 → ベニスへ（途中降機あり） 夕刻：ベニス空港着。アルプスウェイスタッフが空港でお出迎えし、専用車にてヴィーゴ・ディ・ファッサへ移動します。 夜：ヴィーゴ・ディ・ファッサのホテルへご案内します。 ※到着日は軽食です。 ヴィーゴディファッサ泊
2	午前：路線バス、ゴンドラ、リフトを乗り継いでヴァルヴァチンへ。マルモラーダ西壁、セラ山、サツソルンゴを眺めながら絶景の稜線歩きをチャンバクまで楽しみます。 【歩行：約2.5時間 歩行標高差：登り約60m 下り約260m】 アルバから路線バスでヴィーゴ・ディ・ファッサへ。 午後：ヴィーゴ・ディ・ファッサの散策タイム ヴィーゴディファッサ泊
3	午前：路線バスとリフトを乗り継ぎ、パオリーナ小屋へ。 その後、右手にファッサ渓谷を見下ろし左手にカティナツツォ山群が聳るパノラマコースをチャンベディエまで歩きます。 【歩行：約3.5時間 歩行標高差：登り約160m 下り約300m】 チャンベディエからはゴンドラでヴィーゴ・ディ・ファッサへ下山します。 ヴィーゴディファッサ泊
4	朝：専用車にてカナツェイへ移動。 ※大きな荷物はそのままの目的地のポルドイ峠へ搬送します。 ロープウェイ・ゴンドラを乗り継ぎベルベデーレへ。右手にマルモラーダやフェダイア湖を眺めながら絶景ローケーションのヴィール・ダル・バン小屋へのハイキング。 展望の良い稜線ルートでセラ山方面も見渡しながら折り返しポルドイ峠まで歩きます。 【歩行：約3.5時間 歩行標高差：登り約200m 下り約300m】 ポルドイ峠泊
5	午前：ロープウェイでサッス・ポルドイ展望台へ。 氷河を抱くマルモラーダを正面に望む絶景ポイントです。セラ山の最高地点ピッツ・ボエ（3,152m）が間近に迫るボエ小屋への往復ハイキングを楽しみます。 【歩行：約3.5時間 歩行標高差：登り約100m 下り約100m】 ポルドイ峠泊
6	朝：専用車にてセラ峠へ移動。 ※大きな荷物はそのままの目的地のオルティゼイへ搬送します。 セラ峠から立ち乗りゴンドラで往復しサツソルンゴ展望台観光へ。下山後サツソルンゴ山麓を回り込んでコミチ小屋を経由しシウジ高原へのハイキング。 モンテ・セウラからゴンドラで下山。 【歩行：約3時間 歩行標高差：登り約100m 下り約100m】 オルティゼイ泊
7	午前：ゴンドラ・ロープウェイでセチエダ展望台へ。 ガイスラー南壁直下をフィレンツェ小屋を経由してサツソルンゴを見渡しながらコルチナライザー方面へのハイキング。 【歩行：約3.5時間 歩行標高差：登り約100m 下り約500m】 オルティゼイ泊
8	午前：ケーブルでレスキエーザ展望台へ。 ガイスラー山塊の西側を回り込んで北側のフネス谷へ下るハイキングで旅を締めくくります。 【歩行：約4.0時間 歩行標高差：登り約100m 下り約500m】 オルティゼイ泊
9	早朝：オルティゼイ発、専用車にてベニス空港へ。 午前：ベニス空港発 → 成田・中部・関空の各空港へ（途中降機あり） 機中泊
10	朝・午前：成田・羽田・中部・関空着

募集人員：12名限定 最少催行人員：8名

食事：朝8回、昼10回、夕8回  
利用航空会社：スイス・インターナショナル・エアラインズ、ルフトハンザドイツ航空、フィンランド航空、オーストリア航空、アリタリア・イタリア航空  
利用予定ホテル：コロナ、ドラシエラ（ヴィーゴディファッサ）、サヴォイア山岳ホテル（ポルドイ峠）、ドロミテマドンナ、マリア、ヘル（オルティゼイ）  
※現地到着時のベニス空港から帰国時のベニス空港までアルプスウェイスタッフが添乗ガイドで同行します。 ※成田空港発着が羽田空港発着となる場合があります。

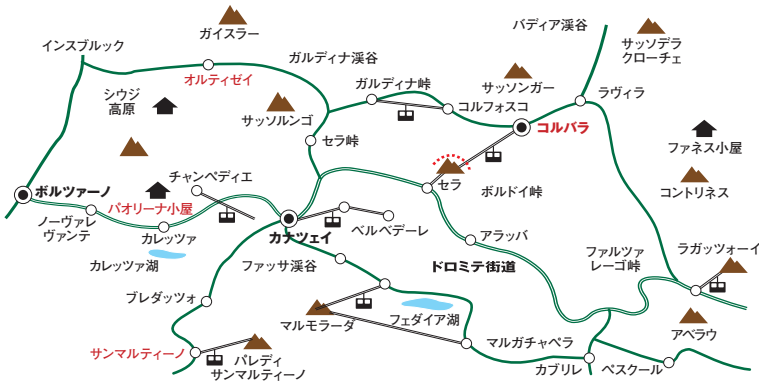
※左記は2人部屋を2名様で利用する場合の1名様料金です。 ※成田発着が羽田発着となる場合があります。 ※燃油サーチャージが別途かかります（目安は2019年12月現在 ¥24,000～¥30,600） ※1人部屋追加料金は ¥50,000（シングルルーム）、¥72,000（ツインのシングルユース）です。 通常シングルルームはシャワーのみとなります。 部屋数に限りがあるためご案内できない場合もございます。 ※ツインルーム利用時でもホテルによってはシャワーのみとなる場合があります。 ※日本各地からの国内線が特別料金（片道 ¥10,000～）にて利用可能です。 ※ビジネスクラスは特別料金（往復 ¥350,000～）、プレミアムエコノミークラスは特別料金（往復 ¥140,000～）利用可能です。 ご希望のお客様はお問合せください。 ※日程表に記載したハイキングコースや日中の行動は、天候、残雪、ルート・コンディションなどにより変更となる場合があります。 従って行動時の山岳交通機関の交通費は旅行代金に含まれず現地で実費購入します（目安：約150ユーロ）。 ※含まれていないお食事（昼・夕）は同行スタッフが実費（目安合計：約150ユーロ）にてご案内します。 ※現地空港到着時・出発時に待機時間が長くなる場合があります。



レベル3

## ピッツボエ登頂と絶景のロングルートを歩く ドロミテサークル10日間

ドロミテの主要なルートはすでに歩いた方にもお薦めのコースです。前半は一般的なツアーでは訪れる事のないサンマルティーノ、ラテマールといったドロミテ南西部の名峰に迫ります。山小屋での宿泊の後は、ガイスラー山群、セラ山群などのドロミテの中心部へと移動します。最後はコルバラ側からのピッツボエ登頂 & 縦走の達成感とともに旅を締めくくります。



### カティナッツォ山麓の山小屋泊

カレツツァ峠の山上にあるバオリーナ小屋に宿泊します。早朝、ご希望の方はカティナッツォの岩壁沿いのハイキングにご案内。朝日に染まる山々を眺める至福のひとつときは、山小屋泊ならではの体験です。

### ピッツボエ登頂&セラ山縦走

最終日はコルバラからゴンドラ、リフトを利用後、フランツコストーナー小屋を経由してセラ山群のピッツボエ (3,152m) 登頂を目指します。荒々しい風景の中にも可憐な花々が咲き、歩き応えのあるルートです。ピッツボエ登頂後はサッスボルドイまで縦走することで、より充実した行程でセラ山群を堪能していただけます。



日程	内容・食事・宿泊地
1	午前：成田・羽田・中部・関空 → ミラノまたはベニスへ (途中降機地あり) 夕刻：ミラノまたはベニス空港着。アルプスウェイズスタッフが空港へお出迎えし、専用車にてサンマルティーノのホテルへご案内します。※到着日は軽夕食です。 サンマルティーノ泊
2	午前：ゴンドラを乗り継いでロゼッタへ。ロゼッタ小屋を経由してフラドゥスタ峠までの周遊ハイキングにご案内します。荒涼としたサンマルティーノの山上を歩くルートです。 【歩行：約3.5時間～4時間 歩行標高差：登り約200m 下り約200m】 サンマルティーノ泊
3	※1泊分の用意をザックに詰めて、大きなお荷物はオルティセイへ託送します。 午前：サンマルティーノ発、専用車にてプレダツォへ。ゴンドラとリフトを乗り継ぎフェウド小屋へ登り、ラテマールの西側を縦走するパノラマハイキングにご案内します。 【歩行：約3時間 歩行標高差：登り約100m 下り約300m】 午後：専用車にてカレツツァ湖を経由してカレツツァ峠へ向かいます。カレツツァ峠着後、リフトにてバオリーナ小屋へご案内します。 カレツツァ峠泊
4	早朝：ご希望の方はカティナッツォの岩壁沿いを歩くローゼンガルテン小屋への往復ハイキングにご案内します。 午前：カレツツァ峠から路線バスにてカンビテッロへ。着後ロープウェイでコルコロテラ展望台へ。その後、サツピアットを回り込み眺望が開けたシウジ高原を歩きます。最後はゴンドラにてオルティセイの町へ下山します。 【歩行：約5時間 歩行標高差：登り約250m 下り約450m】 オルティセイ泊
5	午前：路線バスとゴンドラを乗り継ぎガイスラー山塊中腹のコルライゼルへ。その後、フレンツェ小屋を経由してガイスラー直下の道を歩きます。パナの峠でガイスラー越えてフネス谷を見下ろしながらレスキューザの高原を目指します。ガルディナ側、フネス側の両方からガイスラーの眺めを満喫します。最後はケーブルにてオルティセイへ下山します。【歩行：約4.5時間 歩行標高差：上り約150m 下り約450m】 オルティセイ泊
6	専用車にてガルディナ峠へ。ジミー小屋を経てチャンベいの峠までアルタヴィア・ドロミテのルートを歩きます。ガイスラー山群を遠望するパノラマが広がります。峠からはエーデルワイス小屋を経由してコルバラの町まで下りのハイキングです。 【歩行：約4時間 歩行標高差：上り約450m 下り約1,050m】 コルバラ泊
7	コルバラを起点に周辺のハイキングコースへご案内します。 ●午前：専用車にてバディアへ。リフトを乗り継ぎ、バディア渓谷を見守る教会が建つサンタクローチェへ。サツンデラクローチェ山塊の麓からラヴィラへ下ります。その後ゴンドラでラ・イルアへ登り、コルアルトまで高原ハイキングにご案内します。 【歩行：約4時間 歩行標高差：登り約200m 下り約800m】 ●セラ山塊を縦走するピッツボエ登頂ルートにご案内します。午前：ゴンドラとリフトを乗り継ぎパロンへ。着後、フランツコストーナー小屋経由でピッツボエを目指します。山頂からのパノラマを楽しんだ後、サッスボルドイ展望台まで下山。ロープウェイでボルドイ峠へ下山後、専用車でコルバラへ戻ります。 【歩行：約4時間 歩行標高差：登り約130m 下り約130m】 コルバラ泊
8	
9	朝：コルバラ発、専用車にてベニス空港へ。 午前：ベニス空港発 → 成田・羽田・中部・関空の各空港へ (途中降機地あり) 機中泊
10	朝・午前：成田・羽田・中部・関空着

募集人員：12名限定 最少催行人員：8名

食事：朝8回、昼0回、夕8回  
利用予定航空会社：スイス・インターナショナル・エアラインズ、ルフトハンザドイツ航空、フィンランド航空、オーストリア航空、アリタリア・イタリア航空  
利用予定ホテル：レジナー (サンマルティーノ)、バオリーナ小屋、ローヴァント小屋 (カレツツァ峠)、ドロミテ、マドンナ、マリア、ヘル (オルティセイ)、マリア、タンブラ、コルアルト、ポスタジウム (コルバラ)  
※現地到着時のミラノまたはベニス空港から帰国時のベニス空港までアルプスウェイズスタッフが添乗ガイドで同行します。※成田空港発着が羽田空港発着となる場合があります。



左記は2人部屋を2名様で利用する場合の1名様分の料金です。※成田発着が羽田発着となる場合があります。※燃油サーチャージが別途かかります (目安は2019年12月現在 ¥24,000～¥30,600) ※1人部屋追加料金は ¥50,000 (シングルルーム)、¥72,000 (ツインのシングルユース) です。通常シングルルームはシャワーのみとなります。部屋数に限りがあるためご案内できない場合もございます。※ツインルーム利用時でもホテルによってはシャワーのみとなる場合があります。※日本各地からの国内線が特別料金 (片道 ¥10,000～) にて利用可能です。※ビジネスクラスは特別料金 (往復 ¥350,000～)、プレミアムエコノミークラスは特別料金 (往復 ¥140,000～) 利用可能です。ご希望のお客様はお問合せください。※ハイキング時の山岳交通費は全てツアーに含まれています。※含まれていないお食事 (昼・夕) は同行スタッフが実費 (目安合計：約120ユーロ) にてご案内します。※現地空港到着時・出発時に待機時間が長くなる場合があります。

成田発 AI10DC	中部発 AI10DCN	関空発 AI10DCK	日程
¥483,000	¥488,000		7/7(火)～7/16(木)



## アルプ・アドリアトレイルからブレントアドロミテまでイタリア、スロベニア、オーストリアの3国境に迫る絶景ロングトレイルの旅10日間

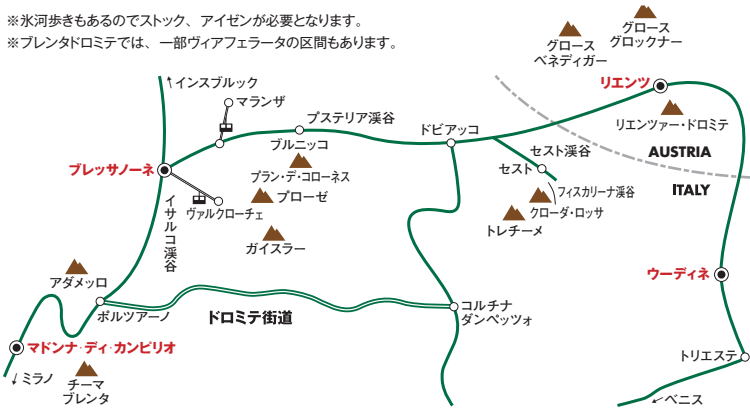
北イタリアに位置しアドリア海を隔てて東はスロベニア、北部はオーストリアに国境を接するフリウリ・ヴェネチア・ジュリア州は、ドロミテ山塊の最北東部、カルニック山脈、ジュリアンアルプスを含む独特な地形と景観が特徴です。モンテ・ゾンコラン周辺やアドリア海からスロヴェニアに迫る山岳トレイルまで魅惑のトレッキングへとご案内します。世界遺産アクレイア大聖堂、チヴィダーレ修道院など観光スポットからトカイワインやサンダニエーレ産生ハム、カルツォーネなどのグルメまで旅情を掻き立てます。中盤はオーストリアに1度入ってリエンツアードロミテ、インターエッツチロルの氷河トレイルと東チロルの絶景ドロミテからブレントドロミテへ歩きます。

ツアー後半は、牧歌的なプステリア渓谷から北ドロミテの名峰ブローゼ、ブランデコーネスの眺望を楽しみながら南チロルの古都ブレッサノーネ経由でマドンナ・ディ・カンピリオに滞在します。ブレントドロミテ、アダメッコ氷河そしてベイヨ渓谷まで訪ね存分に歩きます。大迫力のチーマ・トーサ、チーマ・ブレントの2大ブレントドロミテピークに迫るパノラマトレイルから草原、山上湖、大氷河とダイナミックなもう1つのドロミテ山群に迫ります。

この企画はドロミテ山群の熱烈なファンの方、ドロミテハイキングはすでに体験されたという方には是非ともお薦めしたい企画内容です。

旅行企画・添乗ガイド 水澤 史

※氷河歩きもあるのでストック、アイゼンが必要となります。  
※ブレントドロミテでは、一部ヴィアフェレータの区間もあります。



イサルコ渓谷展望ハイキング

### 独特なブレントドロミテ

ブレントドロミテは、最西部に位置するもう1つのドロミテエリアです。ロンバルディア州と南チロル地方に隣接し独特な景観が大きな魅力です。2大石塔の象徴的なチーマ・ブレント (3,150m)、チーマ・トーサ (3,173m) そして大規模なアダメッコ氷河、ブレザネーラ氷河、点在する山上湖とマドンナの草原、ドロミテ山塊に迫るヴィアフェレータのメッカです。



リエンツハイキング

### 東チロルのリエンツアードロミテとグロースヴェネディガー(オーストリア)

ドロミテ山群が北東部にオーストリア国境を隔てて、北は東チロル準州、ザルツブルグ州のホーエタウエルン国立公園の山々へ交差するリエンツに滞在して、リエンツアードロミテをはじめ名峰グロースグロックナー (3,798m)、グロースヴェネディガー (3,666m) の景観を歩きます。

日程	内容・食事・宿泊地
1	午前：成田・羽田・中部・関空 → トリエステまたはベニスへ (途中降機地あり) 夕刻：トリエステまたはベニス到着。アルプスウエイスタッフが空港でお出迎えし専用車にてウーディネホテルへご案内します。 ※到着日は軽夕食です。 ウーディネ泊
2	午前：モンフォルコーニレンジ周辺のフリウリアンドロミテのハイキングへご案内します。 [歩行約4時間 歩行標高差：登り約350m 下り約300m] ハイキング終了後はフリウリジュリア・ベネチアの世界遺産を散策します。 ウーディネ泊
3	午前：カルニック山脈の名峰ゾンコラン山へのハイキングへご案内します。カルニック山脈とフリウリアンドロミテの景観をお楽しみください。 [歩行約3時間 歩行標高差：登り約250m 下り約350m] ハイキング終了後は、オーストリア国境を隔てて専用車にて東チロルのリエンツへ移動します。到着後、係員がホテルへチェックインのご案内をします。 リエンツ泊
4	午前：専用車にてドロミテ小屋へ。美しい山上湖ラゼルゼー湖畔のカルスバルダーヒュッテまでの周囲ハイキングへご案内します。ゼーコフェルなどリエンツアードロミテの雄姿をお楽しみください。 [歩行時間約5時間 歩行標高差：登り約650m 下り約650m] リエンツ泊
5	午前：専用車にてマトレルホーエタウエルンハウスへ。ホーエタウエルン国立公園の山々名峰グロースヴェネディガー (3,666m)、ザルツボーデン湖を眺める氷河トレイルへご案内します。 [歩行時間約5時間 歩行標高差：登り約450m 下り約450m] ハイキング終了後はプステリア渓谷を南チロルの古都ブレッサノーネまで移動します。到着後、係員がホテルへご案内します。 ブリクセン泊
6	午前：ブローゼ周辺の絶景パノラマトレイルへご案内します。ドロミテを北側からモンテプティア、ガイスラー山群、南チロル、オーストリアンアルプスも一望できるイサルコ渓谷からの景観をお楽しみください。 [歩行時間約5時間30分 歩行標高差：登り約500m 下り約450m] ハイキング終了後は専用車にてマドンナ・ディ・カンピリオへ移動します。係員がホテルへご案内します。 マドンナ・ディ・カンピリオ泊
7	午前：マドンナ・ディ・カンピリオ周辺の5大山上湖ハイキングへご案内します。ツェンクエ・ラーギからスタートしてマドンナ・ディ・カンピリオまでのループトレイルです。 [歩行時間約6時間30分 歩行標高差：登り約400m 下り約650m] ハイキング終了後はマドンナ・ディ・カンピリオの街散策をお楽しみください。 マドンナ・ディ・カンピリオ泊
8	午前：チーマ・グロステ (3,898m)、チーマ・ブレント (3,154m) に迫るグロステパストレルへご案内します。ブレント・ドロミテで最もダイナミックなトレイルです。 [歩行時間約6時間30分 歩行標高差：登り約300m 下り約1,100m] マドンナ・ディ・カンピリオ泊
9	朝：ソルダ専用車にてミラノまたはミュンヘンへ 午前：ミラノ/空港またはミュンヘン/空港発 → (途中降機地あり) 成田・羽田・中部・関空へ 機中泊
10	朝・午前：成田・羽田・中部・関空着

募集人数：12名限定 最少催行人員：8名

食事：朝8回、昼0回、夕8回  
利用予定航空会社：アリタリア・イタリア航空、ルフトハンザドイツ航空、フィンランド航空、オーストリア航空、スイス・インターナショナルエアラインズ  
利用予定ホテル：オーストリア、ベストウエイスタンコンチネンタル(ウーディネ)、シュロスベルグホフ、ゴルトナーフィッシュ(リエンツ)、クローンネ、ミランデルホフ(ブレッサノーネ)、ホテルサヴォイア、ミラモンティ(マドンナ・ディ・カンピリオ)  
※係員：トリエステ空港またはベニス空港到着時からミラノ/空港またはミュンヘン/空港出発時まで弊社の水澤史が添乗ガイドいたします。



グロースグロックナー

※左記は2人部屋を2名様で利用する場合の1名様料金です。 ※成田発着が羽田発着となる場合があります。 ※燃油サーチャージが別途かかります (自便は2019年12月現在 ¥24,000 ~ ¥30,600) ※1人部屋追加料金は ¥50,000 (シングルルーム)、¥72,000 (ツインのシングルルーム) です。通常シングルルームはシャワーのみとなります。部屋数に限りがあるためご案内できない場合もございます。 ※ツインルーム利用時でもホテルによってはシャワーのみとなる場合があります。 ※日本各地からの国内線が特別料金(片道 ¥10,000 ~) にて利用可能です。 ※ビジネスクラスは特別料金 (往復 ¥350,000 ~)、プレミアムエコノミークラスは特別料金 (往復 ¥140,000 ~) 利用可能です。ご希望のお客様はお問合せください。 ※日程表に記載したハイキングコースや日中の行動は、天候、残雪、ルート・コンディションなどにより変更となる場合があります。従って行動時の山岳交通機関の交通費は旅行代金に含まれず現地でお支払いとなります (目安：約150ユーロ)。 ※含まれていないお食事 (昼・夕) は同行スタッフが実費 (目安合計：約120ユーロ) にてご案内します。 ※現地空港到着時・出発時に待機時間が長くなる場合があります。



# Valle d'Aosta

アオスタ渓谷

## イタリア北西部アオスタ 地方は知る人ぞ知る、 秘境のハイキングエリアです。

ヴァレアオスタ（アオスタ渓谷）州は、アルプス最高峰のモンテビアンコ（フランス名モンブラン）から、チェルビーノ（ドイツ名マッターホルン）を経てモンテローザまで、スイスと国境を隔て100kmに渡って広がるイタリア屈指の山岳地帯。美しい景色と、美味しい食事等、魅力が詰まったハイキングエリアです。日本唯一の北イタリアハイキング専門店アルプスウェイは、秘境グランパラディソ国立公園を含めたエリアを、効率よく企画した3つのコースでご案内します。



### モンテビアンコ（モンブラン）地区



1 レベル3  
約5時間

#### シュクルイ〜ヴェニ谷縦走ハイキング

クールマイユールの街からゴンドラとリフトを乗り継ぎ、シュクルイの湖へ。ヴェニの谷までの縦走トレイルはモンテビアンコ（モンブラン）の南壁の荒々しい姿を間近に望む絶景ルートです。後半はミアージュ氷河を正面にヴェニの谷へと下ります。ツールドモンブランの一部でもある人気トレイルをお楽しみください。



2 レベル1・2  
約2時間〜2時間半

#### エレナ小屋往復ハイキング

クールマイユールのバスターミナルから路線バスに乗りフェレの谷奥のアルプノヴァへ。ツールドモンブランの一部でもあるトレイルをゆっくりと登っていきます。折り返し地点のエレナ小屋からは氷河をまとったイタリア・フランス・スイスの3国国境地点となるモンドレン（3,819m）の姿が間近にご覧頂けます。



3 レベル3  
約6時間

#### フェレ谷 グランドジョラスとモンテビアンコ展望トラバース

クールマイユールから路線バスでフェレ谷方面へ。登山口からまずはグランドジョラス正面という好立地のボナッティ小屋を目指します。その後モンテビアンコを右前方に眺めながら絶景ルートをたどりベルトーネ小屋へ。間近に迫るモンテビアンコの勇姿を目に焼き付けた後クールマイユールまで下る充実の1日コース、ツールドモンブランの一部です。

## グランパラディーソ地区



4 レベル3  
約5時間

### グランパラディソ展望ハイキング

イタリア王国初代国王のヴィットリオエマヌエーレ2世も訪れたサバランシュ谷の登山口からスタート。シャポー小屋のあたりからは、イタリア最高峰グランパラディソ山群のパノラマが楽しめます。快適なシャポー小屋で宿泊した後、グランパラディソを左手に見ながらトラバースし、ボンの村へ下山。野生動物が多く生息する国立公園でのハイキングです。



5 レベル1  
約2時間半

### ヴァルノンティ往復ハイキング

風情のあるコーニュの村からグランパラディーソ方面へと延びるノンティ谷を往復します。小川が流れるアップダウンの少ない道はどなたでも楽しめるのんびりトレイル。前方の谷奥にはグランパラディーソ山群の白く輝く山容が連なります。ハイキング後はバスでコーニュの街とグランパラディーソ山群を見渡すジミラン村にご案内します。

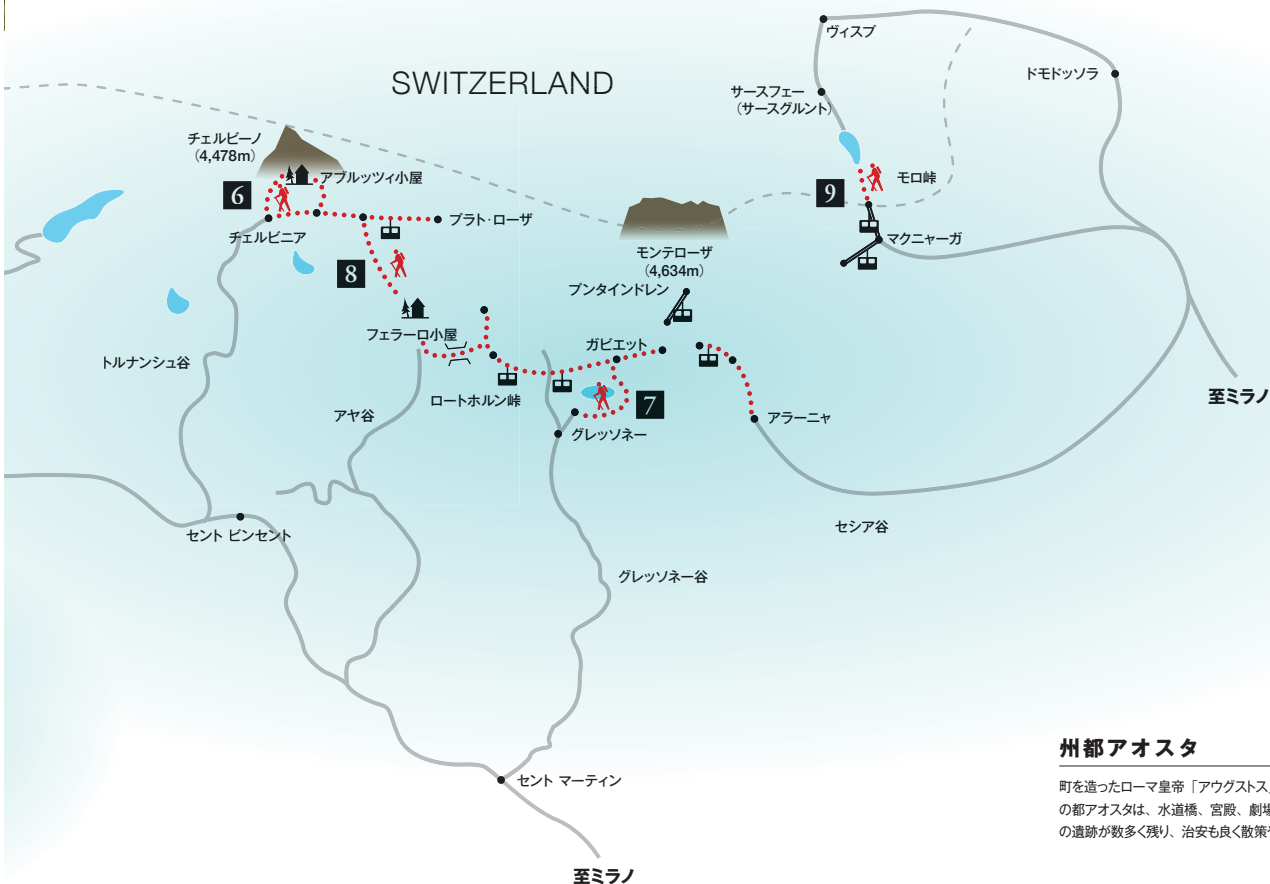
## チェルビーノ(マッターホルン)地区



6 レベル2  
約2時間+3時間

### モンテチェルビーノ山麓ハイキング

スイスとの国境に位置するプラトローザ展望台(3,480m)から眺望を楽しんだ後、ゴンドラにて中間駅のブランメンンへと下山。花畑とモレーン帯を越えながらチェルビーノ山麓に建つアブルツィ小屋へと向かいます。快適な山小屋での宿泊の翌朝はチェルビーノの町へと下山。チェルビーノ直下を周遊する絶景のハイキングをお楽しみください。



## 州都アオスタ

町を造ったローマ皇帝「アウグストゥス」がその名の由来であるヴァレアオスタ州の都アオスタは、水道橋、宮殿、劇場跡等、土木工事に長けていたローマ時代の遺跡が数多く残り、治安も良く散策やお買い物を楽しめる町です。

## モンテローザ地区



7 レベル2  
約2時間

### ガビエツト〜プンタヨランダ

モンテローザ山群の氷河を間近に望むプンタインドレン展望台観光を楽しんだ後、中間駅のガビエツトからプンタヨランダへのハイキングにご案内します。ダム湖のガビエツト湖畔をスタートしトロッコ列車の線路跡のトレイルを歩きます。このルートはエーデルワイスが咲くスポットがあり、足元の花々を楽しみながらのハイキングを楽しめます。



8 レベル3・4  
6時間・5時間・5時間

### ツールドモンテローザ

世界的にも人気のツールドモンテローザのハイライトを歩きます。チェルビーノ山上のチメビアンケを立ち、峠を越えてアヤス谷上のフェラーロ小屋にて1泊。翌日はリスカムやモンテローザ山群を望むロートホルンのコルを越えてグレッツネー谷へ。ゴンドラでガビエツトに登り1泊。最後はモンテローザに迫るサラチ峠への登りロープウェイでプレタインドレンへ。



9 レベル2  
約4.5時間

### スイス・イタリアの国境越え モロ峠からマツマルク湖

ツールドモンテローザのフィナーレを飾る国境越え。ピエモンテ州の素朴な村マクニャーガでの滞在を満喫した後はロープウェイでモロ峠へ。モンテローザを東側から望むモロ峠から少し歩けばもうスイスとの国境です。サース谷奥のマツマルク湖を見渡しながら下り湖畔を回り込めば終着地点のバス停です。



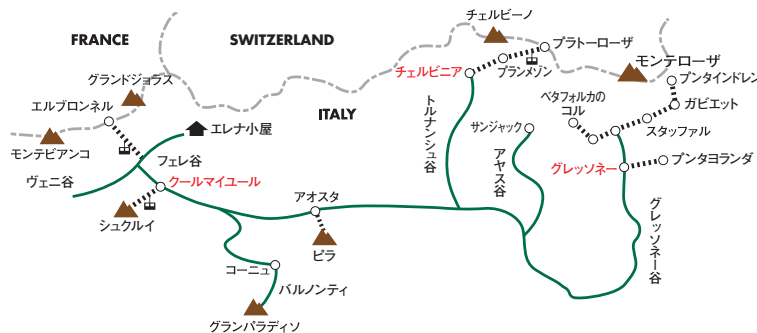
レベル2

# Valle d'Aosta A

8名 催行  
12名 限定

## ヴァレアオスタの3大リゾートに連泊。 絶景の展望台とのんびりハイキング10日間

モンテローザ山群を望むグレッツォネー、モンテチェルビーノ（マッターホルン）山麓のチェルビニア、モンテピアンコ（モンブラン）山麓のクールマイユールのヴァレアオスタの3大リゾートを連泊で巡ります。各リゾートを拠点に氷河を抱く4,000m峰に迫るハイキングにご案内します。また、プラトローザ（3,480m）、エルブロンネル（3,466m）といったアルプスのパノラマを堪能できる展望台も訪れます。ハイキングと展望台の両方から名峰をご堪能ください。



### ゆったり連泊で巡るアオスタハイキング

当ツアーでは各山岳リゾートに連泊しながら最長3時間程度の歩行で眺望の良いトレイルを厳選して歩きます。展望台と町歩きだけの日も設け、メリハリの利いた行程でアオスタの名峰をご案内いたします。ハイキング前後に滞在の町の散策もお楽しみください。



成田発 A10AA	中部発 A10AAN	関空発 A10AAK	日程
¥448,000	¥453,000	¥450,000	7/ 2(木)～7/11(土)
¥445,000	¥450,000		7/28(火)～8/ 6(木)

日程	内容・食事・宿泊地
1	午前：成田・羽田・中部・関空 → ミラノへ（途中降機地あり） 夕刻：ミラノ空港着。アルプススイススタッフが空港でお出迎えし、専用車にてグレッツォネーへ移動します。 夜：グレッツォネーのホテルへご案内します。※到着日は軽夕食です。 グレッツォネー泊
2	モンテローザ山麓グレッツォネーを起点に周辺のハイキングコースへご案内します。 ●ゴンドラとリフトを乗り継ぎ、ベッタフォルカの峠へ。その後、カストール、リスカム、モンテローザの4,000m峰の連なりを眺めながら中間駅のサンタアンナまでハイキング。 【歩行：約2.5時間 歩行標高差：下り約450m】 ●ゴンドラを乗り継ぎ、モンテローザに迫るプンタインドレン展望台（2,975m）へ。氷河を抱くモンテローザの眺望を楽しんだ後、ゴンドラにて中間駅のガビエツまで下山してランチタイム。午後はガビエツ湖畔を歩き、プンタヨランダまでのハイキングを楽しみます。リフトで下山後は素朴なグレッツォネーの村を散策しましょう。 【歩行：約2時間 歩行標高差：登り約下り約200m】 グレッツォネー泊
4	午前：専用車にてモンテチェルビーノ山麓チェルビニアへ移動します。途中、イタリア側からの逆さマッターホルンが見えるラーゴブルーに立ち寄ります。チェルビニア着後、ゴンドラを乗り継ぎスイス国境のプラトローザ展望台（3,480m）へ。マッターホルンはもちろんスイス側のアルプスのパノラマをお楽しみください。ロープウェイにて中間駅のプランメゾンまで下山後、チェルビニアまで花畑とチェルビーノ（マッターホルン）の眺望を楽しむハイキングにご案内します。 【歩行：約2.5時間 歩行標高差：下り約500m】 チェルビニア泊
5	午前：ゴンドラにてプランメゾンへ。着後チェルビーノ山麓に建つアブルツツイ小屋までチェルビーノに迫るハイキングにご案内します。 【歩行：約2.5時間 歩行標高差：登り約300m】 アブルツツイ小屋からはジープにて下山。午後はチェルビニアの村の散策にご案内します。 チェルビニア泊
6	午前：専用車にてクールマイユールへ。着後ゴンドラを乗り継ぎエルブロンネル展望台からフランス側のエギュドミディまでを往復します。モンブランを望み氷河上を渡る絶景のゴンドラをお楽しみください。 ※ゴンドラの運行状況等の理由でアオスタ市内観光等に変更となる場合があります。 クールマイユール泊
7	モンブラン山麓のクールマイユールを起点に周辺のハイキングコースへご案内します。 ●路線バスにてフェレ谷の奥、アルプノヴァへ。イタリア・フランス・スイスの三国国境のモンドレンを望むエレナ小屋への往復ハイキングにご案内します。ツールドモンブランの一部のルートです。 【歩行：約2時間～2.5時間 歩行標高差：登り約300m 下り約300m】 ●午前：ゴンドラとリフトを乗り継ぎ、シュクルイへ。迫力あるモンブラン南壁や氷河を眺める絶景ルートをシュクルイ湖まで往復します。 【歩行：約2時間 歩行標高差：登り約300m 下り約300m】 クールマイユール泊
9	朝：クールマイユール発。専用車にてミラノ空港へ。 午前：ミラノ空港発 → 成田・羽田・中部・関空の各空港へ（途中降機地あり） 機中泊
10	朝・午前：成田・羽田・中部・関空着

募集人員：12名限定 最少催行人員：8名  
食事：朝8回、昼0回、夕8回  
利用航空会社：スイス・インターナショナル、エアラインズ、ルフトハンザドイツ航空、フィンランド航空、オーストリア航空、アリタリア・イタリア航空  
利用予定ホテル：デュール（グレッツォネー）、エーデルワイス（チェルビニア）、バヴィヨン（クールマイユール）  
※現地到着時のミラノ空港から帰国時のミラノ空港までアルプススイススタッフが添乗ガイドで同行します。※成田空港発着が羽田空港発着となる場合があります。



※左記は2人部屋を2名様で利用する場合の1名様料金です。※成田発着が羽田発着となる場合があります。※燃油サーチャージが別途かかります（目安は2019年12月現在 ¥20,400～¥30,600）※1人部屋追加料金は ¥50,000（シングルルーム）、¥72,000（ツインのシングルユース）です。通常シングルルームはシャワーのみとなります。部屋数に限りがあるためご案内できない場合もございます。※ツインルーム利用時でもホテルによってはシャワーのみとなる場合があります。※日本各地からの国内線が特別料金（片道 ¥10,000～）にて利用可能です。※ビジネスクラスは特別料金（往復 ¥350,000～）、プレミアムエコノミークラスは特別料金（往復 ¥140,000～）利用可能です。ご希望のお客様はお問合せください。※日程表に記載したハイキングコースや日中の行動は、天候、残雪、ルート・コンディショニングなどにより変更となる場合があります。従って行動時の山岳交通機関の交通費は旅行代金に含まれず現地で実費購入します（目安 約180ユーロ）。※含まれていないお食事（昼・夕）は同行スタッフが実費（目安合計 約140ユーロ）にてご案内します。※現地空港到着時・出発時に待機時間が長くなる場合があります。



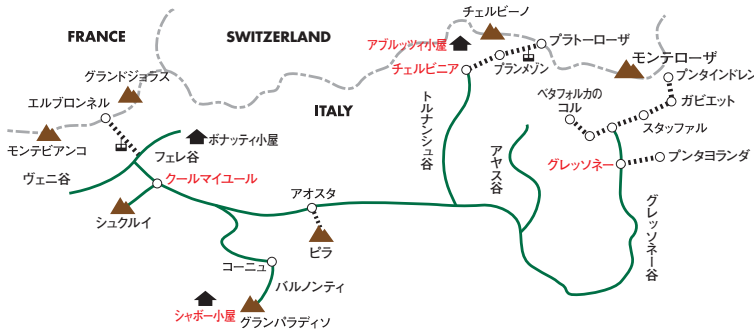


# Valle d'Aosta B

8名催行  
12名限定

## 絶景の山小屋2泊付き ヴァレアオスタの4大名峰ハイキング10日間

ヴァレアオスタが誇る4大名峰山麓の絶景トレイルをしっかりと歩く、やや健脚向けのコース。グレッツォネーでは2連泊をしてモンテローザ山群の最高峰デュフル峰(4,634m)を望むハイキングにご案内します。中盤は4,000m峰に迫る絶景の山小屋に2泊します。ヴァレアオスタのエキスパート、アルプスウェイが自信を持ってお勧めするツアーです。



### 快適な山小屋泊で絶景を楽しむ

チェルビーノ(マッターホルン)の山麓、標高2,800mに建つアブルッツィ小屋とグランバラディソ山群のパノラマを楽しめるシャボール小屋に宿泊します。どちらの山小屋も共同シャワーがあり、快適にお過ごしいただけます。山小屋とは思えない美味しい食事やワインを提供してくれるのは、さすがイタリアです。山小屋に泊まった方だけが楽しめる朝夕の絶景をご堪能ください。



日程	内容・食事・宿泊地
1	午前：成田・羽田・中部・関空 → ミラノへ(途中降機地あり) 夕刻：ミラノ空港着。アルプスウェイスタッフが空港でお迎えし、専用車にてグレッツォネーへ移動します。 夜：グレッツォネーのホテルへご案内します。※到着日は軽食です。 グレッツォネー泊
2	午前：ゴンドラとリフトを乗り継ぎベッタフォルカへ。着後、リスカム、モンテローザの4,000m峰の連なりを眺めながら中間駅のサンタアンナまでハイキング。 【歩行：約2.5時間 歩行標高差：下り約450m】 リフトで下山後は素朴なグレッツォネーの村を散策しましょう。 グレッツォネー泊
3	午前：専用車にてチェルビーノ(マッターホルン)山麓のチェルビーニアへ。着後、1泊分の用意を手荷物にしてゴンドラを乗り継ぎスイス国境のプラトローザ展望台(3,480m)へ上がります。マッターホルンはもちろんスイス側のアルプスのパノラマをお楽しみください。その後、ロープウェイにて中間駅ブランメゾンまで下りマッターホルン山麓に建つアブルッツィ小屋へのハイキングを楽しみます。 【歩行：約3時間 歩行標高差：登り約300m】 山小屋からの朝・夕の眺望をお楽しみください。 アブルッツィ小屋泊
4	午前：チェルビーニアの町までゆっくり下ります。お花畑と迫力あるチェルビーノ南壁の眺望を楽しむルートです。 【歩行：約3時間 歩行標高差：下り約800m】 チェルビーニア泊
5	午前：専用車にてイタリア最高峰グランバラディソ山麓の村ポンの登山口へ。着後1泊分の用意を手荷物にしてグランバラディソ山群の眺望を目指します。 【歩行：約5時間 歩行標高差：登り約900m】 国立公園内のルートのためカモシカなどの野生動物との出会いも楽しみです。宿泊はグランバラディソを展望する絶景のシャボール小屋です。 シャボール小屋泊
6	午前：グランバラディソ山麓のパノラマを歩きながらサバランシュ谷のポンを目指します。 【歩行：約5.5時間 歩行標高差：下り約800m】 その後、専用車にて「アルプスのローマ」アオスタへ。凱旋門や城壁が残る旧市街の散策にご案内します。その後、クールマイユールへ移動します。 クールマイユール泊
7	モンブラン山麓のクールマイユールを起点に周辺のハイキングコースへご案内します。 ●路線バスにてフェレ谷の奥、アルプノーヴァへ。グランドジョラスを正面に望むポナッティ小屋やモンテピアンコを眺めながらフェレの谷までハイキング。 【歩行：約2時間～2.5時間 歩行標高差：登り約300m 下り約300m】
8	●午前：ゴンドラとリフトを乗り継ぎ、シュクルイへ。迫力あるモンブラン南壁や氷河を眺めるツールドモンブランの絶景ルートをヴェニの谷間で縦走して締めくくります。 【歩行：約5時間 歩行標高差：登り約400m 下り約800m】 クールマイユール泊
9	朝：クールマイユール発。専用車にてミラノ空港へ。 午前：ミラノ空港発 → 成田・羽田・中部・関空の各空港へ(途中降機地あり) 機中泊
10	朝・午前：成田・羽田・中部・関空着

募集人員：12名限定 最少催行人員：8名  
食事：朝8回、昼0回、夕8回  
利用航空会社：スイス・インターナショナル・エアラインズ、ルフトハンザドイツ航空、フィンランド航空、オーストリア航空、アリタリア・イタリア航空  
利用予定ホテル：デュフル(グレッツォネー)、アブルッツィ小屋、エーテルワイス(チェルビーニア)、シャボール小屋(グランバラディソ山麓)、クロ(クールマイユール)  
※現地到着時のミラノ空港から帰国時のミラノ空港までアルプスウェイスタッフが添乗ガイドで同行します。※成田空港発着が羽田空港発着となる場合があります。



※左記は2人部屋を2名様で利用する場合の1名様料金です。※成田発着が羽田発着となる場合があります。※燃油サーチャージが別途かかります(目安は2019年12月現在¥20,400～¥30,600) ※1人部屋追加料金は¥50,000(シングルルーム)、¥72,000(ツインのシングルユース)です。通常シングルルームはシャワーのみとなります。部屋数に限りがあるためご案内できない場合もございます。※ツインルーム利用時でもホテルによってはシャワーのみとなる場合があります。※山小屋は相部屋利用となります。※日本各地からの国内線が特別料金(片道¥10,000～)にて利用可能です。※ビジネスクラスは特別料金(往復¥350,000～)、プレミアムエコノミークラスは特別料金(往復¥140,000～)利用可能です。ご希望のお客様はお問合せください。※日程表に記載したハイキングコースや日中の行動は、天候、残雪、ルートコンディションなどにより変更となる場合があります。従って行動時の山岳交通機関の交通費は旅行代金に含まれず現地でお支払いいただきます(目安：約200ユーロ)。※含まれていないお食事(昼・夕)は同行スタッフの実費(目安合計：約140ユーロ)にてご案内します。※現地空港到着時・出発時に待機時間が長くなる場合があります。

成田発 A10AB	中部発 A10ABN	関空発 A10ABK	日程
¥432,000	¥437,000		7/13(月)～7/22(水)



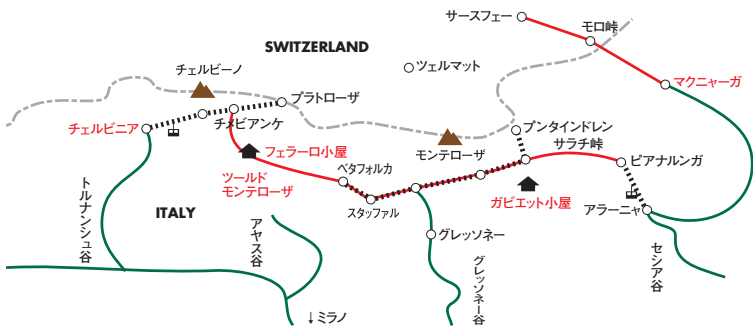
レベル3

# Valle d'Aosta C

6名 催行  
12名 限定

## モンテチェルビーノ山麓から憧れのツールドモンテローザのハイライトを歩く 10日間

ヨーロッパで人気の周遊ルート、「ツールドモンテローザ」。全てを歩き切るには日数が長く、難易度も高くなります。アルプスでは展望抜群のハイライト区間を厳選し充実感を味わえる内容でご案内します。ツアー前半はチェルビーノ（マッターホルン）山麓のチェルビニアに3連泊。プラトーローザ展望台（3,480m）観光や周辺のハイキングで後半のツールドモンテローザに備えます。



### ツールドモンテローザ ハイライト

チェルビニアからアラニーヤまでの区間はツールドモンテローザのハイライト部分です。チェルビニアで体調を整えた後、チェルビーノに見送られながらツールドモンテローザのハイキングへ。チーメビアンケから下るにつれて足元には花畑が広がります。アヤス谷を見下ろすフェラーロ小屋には、ロートホルン峰を越えてモンテローザ山群のパノラマを眺めます。ガビエツ小屋での宿泊後は、モンテローザの氷河に迫るインドレン展望台へご案内します。マクニャーガには連泊をして別の角度からモンテローザに迫るハイキングもご用意。最後はモロ峠からマツマルク湖へ下ってゴールです。



※サースフェーでの延泊やランダの新しいつり橋を歩きツェルマツトへ歩くルートなど追加手配をご希望の方はお気軽にお問合せください。

日程	内容・食事・宿泊地
1	午前：成田・羽田・中部・関空 → ミラノへ（途中降機地あり） 夕刻：ミラノ空港着。アルプスウェイスタッフが空港でお迎えし、専用車にてモンテチェルビーノ山麓のチェルビニアへ移動します。 夜：チェルビニアのホテルへご案内します。※到着日は軽食です。 チェルビニア泊
2	朝：ゴンドラを乗り継ぎスイスとの国境のプラトーローザ展望台（3,480m）へ。マッターホルンはもちろんスイス側のアルプスのパノラマをお楽しみください。中間駅ブランメンゾまでロープウェイで下山後、チェルビーノ（マッターホルン）を眺めながらゴイレット湖を周遊してチェルビニアへ下るハイキングへ。 【歩行：約4時間 歩行標高差：登り約100m 下り約500m】 チェルビニア泊
3	午前：ブランメンゾまで下りマッターホルン山麓に建つアブルツツィ小屋を経由してチェルビニアまでのハイキングを楽しみます。 【歩行：約5時間半 歩行標高差：登り約300m 下り約800m】 チェルビニア泊
4	午前：2泊分の用意を手荷物にしてゴンドラにてチーメビアンケへ。いよいよツールドモンテローザのコースが始まります。チーメビアンケを越えアヤスタニのフェラーロ小屋を目指します。小屋の手前ではプライトホルンやカストールのパノラマが楽しめます。 【ツールドモンテローザ 歩行：約6時間 歩行標高差：登り約200m 下り約1,000m】 ※大きな荷物はマクニャーガのホテルへ回送します。 フェラーロ小屋泊
5	午前：ロートホルンの峠を目指して登ります。峠を越えると山上湖サレール湖周辺からデュール峰（4,634m）をはじめとしたモンテローザ山群のパノラマが広がります。サンタアンナ着後はゴンドラを乗り継ぎ、ガビエツ小屋へご案内します。 【ツールドモンテローザ 歩行：約5時間 歩行標高差：登り約600m 下り約500】 ガビエツ小屋泊
6	午前：ピエモンテ州境のサラチ峠まで登ります。 【ツールドモンテローザ 歩行：約3時間 歩行標高差：登り約600m】 着後、ゴンドラにてモンテローザに迫るプンタインドレン展望台（2,975m）へ。目の前に迫るモンテローザの絶景を満喫したあとは、ゴンドラを乗り継ぎアラニーヤへ下山します。 午後：アラニーヤでのランチ後、専用車にてモンテローザ山麓の村、マクニャーガへ移動します。 マクニャーガ泊
7	午前：ゴンドラにてベルベデーレ展望台へ。モンテローザの北東斜面に迫るザンボニザパ小屋へのハイキングを楽しみます。希望者はさらに奥の氷河湖ロッツェ湖へご案内します。 【歩行：約3時間半 歩行標高差：登り約300m 下り約300m】 マクニャーガ泊
8	午前：ゴンドラにてモロ峠へ登り、国境を越えてスイス側へと入ります。モンテローザの展望を満喫したあとはマツマルク湖に向かって下山。湖を回り込んでハイキング終了。その後、専用車でサースフェーへご案内します。 【ツールドモンテローザ 歩行：約3時間半 歩行標高差：登り約50m 下り約600m】 サースフェー泊
9	朝：サースフェー発。専用車にてチューリッヒまたはミラノ空港へ。 午前：チューリッヒまたはミラノ空港発 → 成田・羽田・中部・関空の各空港へ（途中降機地あり） 機中泊
10	朝：午前：成田・羽田・中部・関空着

募集人員：12名限定 最少催行人員：6名

食事：朝8回、昼0回、夕8回  
利用航空会社：スイス・インターナショナル・エアラインズ、ルフトハンザドイツ航空、フィンランド航空、オーストリア航空、アリタリア・イタリア航空  
利用予定ホテル：エーデルワイス、スポーツホテル（チェルビニア）、フェラーロ小屋（アヤス谷）、ガビエツ小屋（グレンツネー谷）、ツムシュタイン（マクニャーガ）、クリスチャニア（サースフェー）  
※現地到着時のミラノ空港から帰国時のチューリッヒ空港までアルプスウェイスタッフが添乗員ガイドで同行します。※成田空港発着が羽田空港発着となる場合があります。



※左記は2人部屋を2名様で利用する場合の1名様料金です。※成田発着が羽田発着となる場合があります。※燃油サーチャージが別途かかります（目安は2019年12月現在¥20,400～¥30,600）※1人部屋追加料金は¥44,000（シングルルーム）、¥63,000（ツインのシングルユース）です。通常シングルルームはシャワーのみとなります。部屋数に限りがあるためご案内できない場合もございます。※ツインルーム利用時でもホテルによってはシャワーのみとなる場合があります。※山小屋は相部屋利用となります。※日本各地からの国内線が特別料金（片道¥10,000～）にて利用可能です。※ビジネスクラスは特別料金（往復¥350,000～）、プレミアムエコノミークラスは特別料金（往復¥140,000～）利用可能です。ご希望のお客様はお問合せください。※日程表に記載したハイキングコースや日中の行動は、天候、残雪、ルート・コンディションなどにより変更となる場合があります。従って行動時の山岳交通機関の交通費は旅行代金に含まれず現地で実費購入します（目安：約120ユーロ）。※含まれていないお食事（昼）は同行スタッフが実費（目安合計：約140ユーロ）にてご案内します。※現地空港到着時・出発時に待機時間が長くなる場合があります。

成田発 AI10AC	中部発 AI10ACN	関空発 AI10ACK	日程
¥497,000	¥502,000		8/18(火)～8/27(木)

# お客様の声

## Customer's Voice

### Dolomiti

#### 期待以上! ドロミテハイキングの旅



今まで見たことのない、不思議な形の岩山の連なる景色に憧れ、ドロミテ展望ハイキングの旅に参加しました。旅の初日は、トレチーメへ。歩く度に変化していく山の姿や岩肌の色を眺めながら、思い描いていたドロミテをじっくりと味わうことができました。フェダイア湖から立ち乗りゴンドラで上がったフィアッコニでの自由時間では、青空の濃さを感じながら、マルモラーダ氷河を間近に見て歩きました。ハイキングの最終日には、山の間からふと現れたコルダイ湖の美しい湖面を眺めながら、楽しく一周しました。今回の旅では、出発前にイメージしていた通りの、大きな力強い山々を味わうことができました。と同時に、色鮮やかに咲く花々や山の姿を映し出す静かな湖など、ドロミテの美しい景色に気付くこともできました。出掛ける前より、ドロミテがもっと好きになった楽しい10日間でした。

中村様(愛知県)

### Valle d'Aosta

#### 充実の山旅! しかも減量にも成功!

チェルヴィニアに着いた翌朝、窓から目に飛び込んできた新雪のマッターホルン、マクニャーガから見上げた、高度差3,300mにも達するモンテローザ東面の岩と氷の壁、プラトー・ローザ展望台から遠望したアルプス最高峰モンブラン…アルプス屈指の峰々の雄姿を堪能できました。さらに、ヨーロッパ・アルプス6回目でも初めて、野生のエーデルワイスに巡り会えました!

半日だけ雨に遭ったものの、天気にも恵まれて充実の山旅でした。さらに…約1週間、高尾山程度の山歩きを毎日続けたおかげで、帰国してみると何と1kg減量!

イタリアの美味しいご馳走とワインを味わったのに…。エクラン山群などを訪ねるフレンチ・アルプス・ツアーが今から楽しみです。



先原様  
(東京都)

### South Tyrol

#### 絶景と上質のワインが お出迎え



山麓の小さな町ソルダのロープウェイ駅から続くトラバース。氷河の横断、咲き乱れる花々との出会い。撮影の手が休まる時がない。突然、小さな尾根の向こう側に消えたメンバーから歓声が上がった。急いで追いつくと、そこには南チロルの主峰オルトレスがグランゼブレと共にどっしりと聳立しているではないか。紺碧の空には夏雲が浮かぶ。絶壁に貼りつく大氷河、頬を撫でる涼風。小屋前の池には逆さオルトレスが映っている。小屋の昼食に舌鼓を打ちながら、何度もシャッターを押した。目を見張る絶景、手つかずの自然、静かな山間の村々、清潔な山小屋、地元ならではの美味しい食事&ワイン。南チロルの山旅は、スイス、ドロミテ、ピレネーとはまた違った深い味わいを醸し出す上質のワインのようである。

宮木様ご夫妻(埼玉県)

### Austria

#### 沢山の高原植物に出会えた オーストリアハイキング



初めてのオーストリアハイキングです。ヨーロッパのハイキングはスイス、ドロミテを歩いて来ましたが、新しい発見・体験を求めての参加です。時期は6月下旬、期待に違わず残雪を纏った山々を背にアルペンローゼをはじめ斜面を埋め尽くすチョウノスケツウなどの白い花々が咲き誇り、アレキサンダートレイルでは、小さい雪渓を幾つか渡りトレイルに入ると細い尾根道で今までに体験したことのない高度感と眺望に恵まれました。シュミッテンハーエの高原は色とりどりの花の絨毯、寝転ぶとそのまま青空に吸い込まれそうな心地でした。最後のフランツヨーゼフでは、パステルツェ氷河の背後のグロースグロックナーを始め、ヨハネスベルグなどが凛々しい姿を見せてくれました。今回のツアーはリーダー・同行メンバーと天候に恵まれ、それに加え移動手段に便利なフリーパス、ハイキング後のホテルのティータイムでのコーヒー・ケーキのサービスなどの楽しみがいっぱい、食事も素晴らしかった9日間の旅でした。

小野関様ご夫妻(神奈川県)

### French Alps

#### 長年の願いが叶った フレンチアルプス

この旅行は実に45年間に渡り、心に溜めていたものが実現した貴重な経験である。その理由は45年前に読んだ2冊の本に始まる。1冊目は「若きアルピニストの魂」という若き22歳のジャン・コストガラ・メイジュで墜死するまでの山日記である。もう1冊はウィンバーの名著「アルプス登攀記」である。マッターホルン初登頂はあまりにも有名だが登攀不可能だったエギューエ・ダルヴや初登攀と思ったが実は第二登だったモン・ペルヴェー、そして初登攀のゼ克蘭。これらの山々を訪れ見たく長年心に溜めていたものが、山岳雑誌「山と渓谷」にフレンチアルプスのコースが(株)フェロトラベルから紹介されており天からの終活の贈り物だと思わざるを得ない程、心を動かされ直ぐ(株)フェロトラベルへ電話。そして、とうとう45年間の思いを叶えることができました。

吉川様(愛知県)



### Pyrenees

#### ピレネーハイキングと バスク地方



8名グループでピレネーハイキングへ。フランス側のコトレでのハイキングはピレネー固有種の花々のなかを歩き山上湖のゴープ湖へ。この湖のほとりでのランチは鱈のソテーがおすすめ。次に向かったガヴァルニーでは圧巻のスケールの園谷に目を奪われました! 滝壺近くまで迫りその後はエスブグエット小屋まで頑張って登って1泊。翌朝荷物を置いて小屋の上のホルまでの朝の散歩も気持ちよかったです。スペイン側のトルラ、オタルヴァレーのハイキングでは景色の変化と、川辺のピクニックランチを楽しみました。最後に立ち寄って1泊したバスク地方のビルバオはさすがに食文化の街! 事前に調べた4つのパルをはしご。どこのパルでも老若男女の笑顔と楽しそうなお喋りであふれ、私たちが負けずに最高のピンチョスとワイン、おしゃべりを楽しんできました!

神戸様グループ(東京都)



# South Tyrol

オルトレス山郡 & 南チロル

イタリア北部・南チロル屈指の名峰、  
**オルトレス (3,905m)、**  
**モンテ・チェヴェダーレ (3,769m)、**  
**グランゼブル (3,851m) に**  
**出会うエリア**

イタリアのロンバルディア州と  
 トレンティーノ・アルト・アディジェ州（南チロル地方）に  
 またがる山域はステルヴィオ国立公園に指定され、  
 主峰オルトレス（3,905m）を始めとし  
 14の3,000m峰が集うエリアです。  
 かつてはオーストリア領であった南チロルは、  
 戦後イタリアに帰属されましたが、  
 同じイタリアながらオルトレス山麓は  
 ドイツ語圏の文化や歴史が色濃く残ります。  
 氷河を抱く高峰が造り出す景観を各方面へと  
 延びる溪谷からアプローチしながら、  
 他のヨーロッパアルプスとは一味違った氷河、  
 稜線、草原、湖水、このエリアならではの  
 風景をたっぷりとお楽しみください。





1 レベル 2  
歩行:約3.5時間 登り約300m 下り約300m

**フォルニ小屋からブランカ小屋への周遊ハイキング**

ボルミオからフルヴァ渓谷をジープタクシーで移動しフォルニ谷入口へ。フォルニ小屋からハイキングスタート。マッテオを始めとした3,000m級のオルトレス・チェヴェダーレ山塊の中心部にあるブランカ小屋からは、広大なフォルニ氷河が目の前に迫る絶景ロケーション。氷河から流れ出る川沿いの道の両側ルートを利用した周遊ハイキングです。体力に自信がある方はモレーン帯を進みさらに氷河に近づくポイントへもどうぞ。



2 レベル 3・4  
歩行:約3時間 登り約500m 下り約500m

**グランゼブルが目の前に！  
絶景のカサッティ小屋へのハイキング**


フルヴァ渓谷の奥、チェデック谷の拠点ピッツィーニ小屋へ移動、すぐ先のチェデック湖から歩き始めます。モンテ・チェヴェダーレや氷河を眺めながら登り始め（時期によっては雪渓あり）、チェヴェダーレとグランゼブルの展望抜群のカサッティ小屋を目指します。到着後は片道約30分で登頂可能なチーマ・ソルダ往復へ。グランゼブルが間近に迫る絶景は見逃せません！



3 レベル 2  
歩行:約5時間 登り約300m 下り約800m

**ピッツィーニ小屋から  
ゼブル峠を越えてゼブル渓谷へ**

チェデック谷のピッツィーニ小屋から約1時間でゼブル峠へ。背後にはモンテ・チェヴェダーレ、視線を変えるとフォルニ氷河へと続く谷の風景が広がります。グランゼブルと後方にオルトレスが顔を覗かせるゼブル峠で谷の展望を楽しんだ後はドロミテのような岩山と牧草エリアが続くゼブル渓谷へ下ります。変化に富んだ風景が印象的なコースです。



4 レベル 2  
歩行:約4.5時間 登り約100m 下り約1000m

**ボルミオ 3000 から山上湖を経由する周遊ハイキング**

ボルミオで最も高い場所にあるボルミオ 3000 展望台。ボルミオの町を見下ろしつつ、周囲に延びる谷の様子やルトレス山塊、そしてスイスが誇るベルニナ山群までも見渡せる好立地です。たっぷり展望を満喫した後は背後の山上湖を経由して中間駅のボルミオ 2000 へ周遊する下りのハイキングへ。



5 レベル 1  
歩行:約1時間 登り約0m 下り約100m

**ガヴィア峠のポネッタ小屋から  
ベルニ小屋へ下るハイキング**

ボルミオ近郊のガヴィア峠(2,652m)へは夏のみアクセス可能なサイクリスト憧れの峠の一つ。北側にオルトレス山塊、南側にはアダメッコ山塊を望むベストロケーションです。たっぷり展望を楽しんだ後は、峠に佇むポネッタ小屋からベルニ小屋までの街道沿いのコースをマッテオとドセグ氷河を眺めながらのんびり歩いて下ります。



6 レベル 2  
歩行:約4時間 登り約100m 下り約700m

**ステルヴィオ峠からオルトレスの  
絶景パノラマトラバース**

夏のみ通行可能なステルヴィオ峠(2,757m)は有数のサイクリスト憧れの聖地。真正面に氷河を抱くオルトレスを望むオルトレスが主役のエリアです。ガリバルディ小屋まで少し登った後は快適なトラバースルートが続きます。オルトレスの山容がどんどん変化する様子を楽しみながらトラフオイ村へと下山するリフト乗り場まで下ります。



7 レベル 2・3  
約4-5時間 登り約270m 下り約500mまたは約100m

**オルトレスの名峰がざらりと集う  
コストン小屋と氷河トラバース**

ランゲンシュタイン小屋からスタート。オルトレスを背にしてトラバースレコストン小屋へ向かいます。回り込んだ瞬間に目の前にグランゼブル、モンテゼブル、オルトレスがざらりと集うコストン小屋と山上湖が眼下に。絶景ロケーションでのランチ後は、一般コースは展望を楽しみながらロープウェイ中間駅へと下ります。健脚派はグランゼブル直下、氷河を眺めながら氷河末端とモレーン帯をトラバースレミラノ小屋へ充実ハイキングをお楽しみください。カールのような山容に変化するオルトレスもお見逃しなく。



8 レベル 2  
歩行:約4時間 登り約220m 下り約220m

**オルトレス北壁に近づく  
タバレッタ小屋への往復ハイキング**

リフトでランゲンシュタイン小屋へ向かいコストン小屋方面と逆ルートへ歩き始めます。ペイヤー小屋、オルトレス小屋を経由し北側からオルトレス山頂を目指す登頂ルート上で、玄関口となる立地のタバレッタ小屋。オルトレスにくんくん近づきながらオルトレス北壁に迫る往復ハイキング。



9 レベル 2  
歩行:約4.5時間 登り約380m 下り約380m

**名峰を見渡すポイント、  
デュッセルドルフ小屋への往復ハイキング**

リフトでカンツェルへ向かいハイキングスタート。グランゼブル、モンテゼブル、オルトレスを見渡す絶景ポイント、デュッセルドルフ小屋へ向かいます。角度を変えたポジションから名峰に望みながらのランチタイムや小屋周辺の散策を楽しんだ後は同じ道を下山。

# South Tyrol A

8名 催行  
12名 限定

## 名峰オルトレス、グラン・ゼブルに迫る山小屋巡りと ステルヴィオ峠での滞在 南チロル展望ハイキング10日間

名前を耳にした時からいつか見てみたいと憧れが募るオルトレス、訪れて初めてその名前を知ったグラン・ゼブル。イタリアを代表するオルトレス山塊にありながら、日本ではまだ知られざる南チロルの隠れた名峰です。主峰オルトレスを始めとするステルヴィオ国立公園の名峰、迫力ある氷河と渓谷、牧草地を彩る花々が織り成すイチオシの絶景を、適度なアップダウンで満喫できるルートをチョイスしました。

ゼブル渓谷から奥のフォルニ谷からは北側にフォルニ氷河を抱くブント・サンマッテオ、南側にドセグ氷河を抱く山容はサイクリスト憧れのガヴィア峠からも望めます。グランゼブルには南側のゼブル峠から、北側のソルダ渓谷からも間近に迫り、そして主役のオルトレスにはステルヴィオ峠側とソルダ側からたつぷりとその雄姿に出会えます。ロンバルディア州が誇る人気のガヴィア峠にも訪れ、様々な角度からこのエリアならではの山岳展望を思う存分楽しむ10日間の旅へご案内します。



オルトレス

### 朝夕の静けさと展望に期待! ステルヴィオ峠での宿泊

日中は多くの車やバイク、ロードバイクが行き交い、ハイカー、サイクリスト、スキーマーにぎわうステルヴィオ峠。正面にオルトレスの雄姿を望む絶景ロケーションを誇ります。慌ただしく移動してしまふのもつたいないの思いと、せつかくならゆったりと1泊してみたい気持ちから、宿泊を加えました。日中のにぎやかさは対照的に静かな夕暮れ時や早朝を迎える瞬間は、じっくりとオルトレスと向き合える贅沢な時間です。峠周辺の散策タイムで遮るもののないオルトレス山容をたつぷりとお楽しみください。



コストン小屋から望むグランゼブル



ステルヴィオ峠とオルトレス

日程	内容・食事・宿泊地
1	午前：成田・中部・関空発 → ミラノへ（途中降機地あり） 時刻：ミラノ着。アルプスウェイスタッフが空港でお出迎えし、専用車にてボルミオへ移動します。スタッフは最終日のミュンヘン空港まで全行程同行添乗ガイドします。 ※夕食は軽食となります。 ボルミオ泊
2	フルヴァ渓谷からさらに奥のフォルニ渓谷へ。フォルニ小屋からハイキングスタート。名峰マッテオが北側に抱くフォルニ氷河が目の前に広がるブランカ小屋への周遊コースで足慣らし。 【歩行：約3.5時間 登り約300m 下り約300m】 ボルミオ泊
3	サイクリスト憧れの峠、ガヴィア峠へ専用車で向かいます。南側にはアダメッコ山塊やカモニカ渓谷、北側にはオルトレス山塊を望むポジションです。まずは峠からの展望を満喫。マッテオやトレセロ、氷河を南側から望む風景の中、ボネッタ小屋からベルニ小屋へののんびりハイキングへ。 【歩行：約2時間 登り約50m 下り約100m】 ボルミオ泊
4	車でアクセス可能なフォルニ渓谷最奥の山小屋、ピッツィーニ小屋へ向かいハイキングスタート。グランゼブル、モンテ・チェベダーレを眺めながら、背後に広がるフォルニ氷河の展望も楽しみつつゼブル峠を目指します。峠ではグランゼブルが主役。絶景を満喫した後はゼブル渓谷へと下ります。 【歩行：約5時間 登り約300m 下り約800m】 ボルミオ泊
5	ゴンドラとロープウェイでボルミオ3000展望台へ。ボルミオ周辺に延びる谷や周囲の山々を見渡した後、サイクリスト憧れのステルヴィオ峠へ移動します。主峰オルトレスが主役となる峠からロープウェイを利用してさらにオルトレスに近づきます。にぎやかな日中とは対照的に静けさを取り戻す夕方の峠周辺でのひと時をお楽しみください。 【歩行：約1時間 登り約50m 下り約100m】 ステルヴィオ峠泊
6	ステルヴィオ峠から歩き始め、オルトレス展望抜群のトラバースルートをたどりフルケル小屋へ向かいます。歩を進めるにつれて山容がどんどん変わるオルトレスの眺めをたつぷりと楽しみましょう。リフトでトラフォイ村へ下山後は専用車でソルダに移動します。 【歩行：約3時間 登り約100m 下り約650m】 ソルダ泊
7	リフトでランゲンシュタイン小屋へ向かいハイキングスタート。オルトレス登頂ルート上に位置し、オルトレス北壁に迫るタレツタ小屋への往復ハイキング。 または リフトでカンツェルへ向かいハイキングスタート。グランゼブル、モンテゼブル、オルトレスを見渡すデュッセルドルフ小屋への往復ハイキング。 【歩行：約4.5時間 登り約380m 下り約380m】 ソルダ泊
8	ランゲンシュタイン小屋からまずはコストン小屋へのハイキング。目の前にオルトレス、モンテゼブル、グランゼブルが迫る絶好のロケーションでのランチタイムの後は、ミラノ小屋へのロープウェイ中間駅へ下るハイキングへ。 【歩行：約4時間 登り約270m 下り約500m】 ソルダ泊
9	早朝・朝：専用車にてミュンヘン空港へ。 午前・午後：ミュンヘン空港発 → 成田・中部・関空へ（ルフトハンザドイツ航空以外は途中降機あり。） 機中泊
10	朝・午前：成田・中部・関空着

### 最少催行人員：8名 募集人員：12名 限定

食事：朝8回、昼0回、夕8回  
利用航空会社：スイス・インターナショナル・エアラインズ、ルフトハンザドイツ航空、フィンランド航空、オーストラリア航空  
利用予定ホテル：バレス、バイタ・クレメンティ（ボルミオ）、ゲンチアナ、ベルゴ、クリスタッロ、ステルヴィオ（ステルヴィオ峠）、ユリアス・ペイヤー、アストリア、アルピナ（ソルダ）  
※現地到着時のミラノ空港から、最終日のミュンヘン空港までアルプスウェイスタッフが添乗ガイドで同行します。※成田空港発着が羽田空港発着となる場合があります。※ステルヴィオ峠のホテルでは、トイレ・シャワー共同となる場合があります。

※左記は2人部屋を2名様で利用する場合の1名様料金です。※成田発着が羽田発着となる場合があります。※燃油サーチャージが別途かかります（目安は2019年12月現在¥21,800～¥30,600）※1人部屋追加料金は¥50,000（シングルルーム）、¥72,000（ツインのシングルユース）です。通常シングルルームはシャワーのみとなります。部屋数に限りがあるためご案内できない場合もございます。※ツインルーム利用時でもホテルによってはシャワーのみとなる場合があります。※日本各地からの国内線が特別料金（片道¥10,000～）にて利用可能です。※ビジネスクラスは特別料金（往復¥350,000～）、プレミアムエコノミークラスは特別料金（往復¥140,000～）利用可能です。ご希望のお客様はお問合せください。※日程表に記載したハイキングコースや日中の行動は、天候、残雪、ルート・コンディションなどにより変更となる場合があります。従って行動時の山岳交通機関の交通費は旅行代金に含まれず現地で実費購入します（目安：約200ユーロ）。※含まれていないお食事（昼・夕）は同行スタッフが実費（目安合計：約140ユーロ）にてご案内します。

成田発 AI10AA	中部発 AI10AAN	関空発 AI10AAK	日程
¥475,000	¥480,000		6/27(土)～7/6(月)
¥467,000	¥472,000		9/4(金)～9/13(日)



# South Tyrol B

8名催行  
12名限定

## 南チロル屈指の名峰オルトレス、チェベダーレ、グランゼブルを訪ね歩く 壮大な氷河とパノラマロングトレイルの旅10日間

イタリアのロンバルディア州、トレンティーノ・アルトアディジェ州そして周辺のオーストリア、スイス国境に近く聳える4,000m級のオルトレス山塊と南チロルの山岳風景が広がります。かつてはオーストリア領であった南チロル地方は、戦後イタリアに帰属されましたが、オルトレス山塊の南側ではドイツ語圏の文化、歴史が色濃く残っています。オルトレス(3,905m)を筆頭にグランゼブル(3,859m)、モンテ・チェヴェダーレ(3,769m)など氷河を頂く高山の、この地域でしか出会えない風景に迫ります。ロンバルディア州のボルミオ方面からは、カサッティ小屋(3,269m)に滞在し南、西側からのオルトレス山系の絶景を存分に南チロル地方まで360度の絶景を満喫します。後半はヴァル・ディ・ソルダから最も美しい西、北斜面からのオルトレス山系の大パノラマを存分に堪能します。また、冬には雪で閉ざされてしまうイタリアからスイス、オーストリアへと結ぶウンブライル峠(2,503m)、ステルヴィオ峠(2,757m)など風向明媚な峠からの絶景トレッキングルートを訪れるのも感動ものです。そして南側のソルダ渓谷からマルテッポ渓谷経由でヴェノスタ渓谷までの縦走トレッキングへ。オーストリア国境に聳えるヴァレ・シュナーレスの氷河をはじめチロルのピークを眺めながらツアーを締めくくることができます。他のヨーロッパアルプスのそれとは一味違った氷河、稜線、草原、湖水そして地元の暮らしに迫る風景をじっくりとご体験いただけます。



グランゼブルとモンテゼブルが北側に抱く氷河



チーマソルダ手前から望むグランゼブル



カサッティ小屋

日程	内容・食事・宿泊地
1	午前：羽田または成田・中部・関空 → ミラノへ(途中降機あり) 夕刻：ミラノ空港着 係員がお出迎えし専用車(※)にてボルミオへご案内します。 夜：ボルミオ着 係員がホテルへご案内いたします。 ボルミオ泊 飛行機、バス、朝食、夕食
2	ボルミオ滞在 アルタヴァルテリーナ周辺の展望トレッキングへご案内します。 専用車(※)でヴァル・フォルニエ。フォルニエ氷河に迫る絶景の周囲コースのハイグレイシャートレイルへご案内します。 【歩行：約5時間 歩行標高差：登り約480m 下り約480m】 ボルミオ泊 飛行機、バス、朝食、夕食
3	専用車(※)でヴァル・ファルヴァ経由でヴァル・ディ・チェデックへ。ジープを利用してチェデック湖まで移動します。モンテ・チェヴェダーレ(3,769m)、チーマ・ソルダ(3,376m)を眺めながらカサッティ小屋(3,269m)を経由してチーマ・ソルダの山頂に登頂します。北側はソルダ方面の大氷河に覆われた景観が広がります。天候に恵まれば夕景、星空、朝焼けを楽しむことができます。 ※1泊分の荷物だけザックに入れてトレッキングとなります。 【歩行：約2時間 歩行標高差：登り約300m 下り約300m】 カサッティ小屋泊 飛行機、バス、朝食、夕食
4	朝：朝食後、ピッツイーニ小屋経由、ゼブル峠(3,010m)を越えてベッタレリ小屋(2,878m)へご案内します。名峰モンテ・ゼブル(3,535m)直下に迫ります。午後にはファルヴァ渓谷を歩きながらヴァル・ファルヴァへ下山します。 専用車(※)でボルミオまで戻ります。 【歩行：約8時間 歩行標高差：登り約300m 下り約1,000m】 ボルミオ泊 飛行機、バス、朝食、夕食
5	朝：チェックアウト後、専用車(※)でステルヴィオ峠(2,758m)へご案内します。オルトレス山系を西側から眺めながらトラフォイまでのパノラマトレッキングへご案内いたします。トラフォイの山頂駅からロープウェイで下山します。 【歩行：約3時間 歩行標高差：登り約100m 下り約650m】 夕刻：係員がトラフォイのホテルへご案内します。 トラフォイ泊 飛行機、バス、朝食、夕食
6	朝：トラフォイからオルトレスの西側山頂に迫りながら、ソルダ渓谷との分岐になるステルベルグ経由でラガンダ(ソルダ)まで縦走します。 夕刻：係員がソルダのホテルへご案内します。 【歩行：約7時間 歩行標高差：登り約750m 下り約750m】 ソルダ泊 飛行機、バス、朝食、夕食
7	ソルダ渓谷滞在 ソルダ渓谷、ヴェノスタ渓谷周辺の展望トレッキングへご案内します。オルトレス山系の北側からの景観とチロルのエッツターラーアルペン、シュナンツァーの絶景をお楽しみください。ソルダ〜ヒンターグラットヒュッテ〜ランゲンシュタイン〜ソルダの周囲ロングトレイルへご案内します。 【歩行：約5時間 歩行標高差：登り約800m 下り約800m】 ソルダ泊 飛行機、バス、朝食、夕食
8	ソルダからチェッタミラノ小屋(2,581m)小屋へゴンドラで上がります。チーマヴェルターナ(3,545m)、ラーザー氷河とオルトレス山系の氷河を見上げながら東側のヴァレ・マルテッポ経由で広大なヴェノスタ渓谷までのパノラマトレッキングをご案内します。終了後は専用車(※)でソルダへ戻ります。 【歩行：約4.5時間 歩行標高差：登り約550m 下り約700m】 ソルダ泊 飛行機、バス、朝食、夕食
9	早朝：ソルダ発 専用車(※)にて途中、レイジア湖畔経由でインスブルックまたはミュンヘンへ 午後：インスブルックまたはミュンヘン空港発 → 羽田または成田・中部・関空の各空港へ 機中泊 飛行機、バス、朝食、夕食
10	午前：羽田または成田・中部・関空着 飛行機、バス、朝食、夕食

募集人員：10名限定 最少催行人員：8名

食事：朝食8回、昼0回、夕食7回(到着日は軽食となります)  
利用航空会社：ルフトハンザドイツ航空、オーストリア航空、フィンランド航空、アリタリア-イタリア航空  
利用予定ホテル：ホテルパレス、サンロレンツォ(ボルミオ)、カサッティ小屋(チェヴェダーレ峠)、ペラヴィスタ(トラフォイ)、ホルゼルブル、ホテルユリウス(ソルダ)  
※現地到着時のミラノ空港から帰国時のインスブルックまたはミュンヘン空港まで、アルプスウエイスタッフが添乗及びガイドいたします。

※左記は2人部屋を2名様で利用する場合の1名様料金です。※成田発着が羽田発着となる場合があります。※燃油サーチャージが別途かかります(目安は2019年12月現在¥21,800〜¥30,600) ※1人部屋追加料金は¥50,000(シングルルーム)、¥72,000(ツインのシングルユース)です。通常シングルルームはシャワーのみとなります。部屋数に限りがあるためご案内できない場合もございます。※ツインルーム利用時でもホテルによってはシャワーのみとなる場合があります。※日本各地からの国内線が特別料金(片道¥10,000〜)にて利用可能です。※ビジネスクラスは特別料金(往復¥350,000〜)、プレミアムエコノミークラスは特別料金(往復¥140,000〜)利用可能です。ご希望のお客様はお問合せください。※日程表に記載したハイキングコースや日中の行動は、天候、残雪、ルート・コンディションなどにより変更となる場合があります。従って行動時の山岳交通機関の交通費は旅行代金に含まれず現地でご実費購入します(目安：約200ユーロ)。※含まれていないお食事(昼・夕)は同行スタッフが実費(目安合計：約140ユーロ)にてご案内します。※現地空港到着時、出発時に待機時間が長くなる場合があります。

標高3,798mのグロスグロックナーを最高峰とする  
オーストリアアルプスでは雄大な氷河を頂く3,000m級の山々が連なります。  
その氷河によって形成された明るく広々としたU字谷には  
アルム(牧草地)が広がり、氷河が眩い山々とともに  
オーストリアらしい風景を織りなします。  
エーデルワイスをはじめとした高山植物も豊富な  
オーストリアアルプスの魅力を歩いて感じてください。




EUROPEAN ALPS

# Austria

Tyrol /  
Salzburgerland





グロスグロックナーからキッツシュタインホルンの山並み



アレクサンダートレイル



ステューバイタール



## チロル／ザルツブルガーランド [オーストリア]

ヨーロッパアルプス東部のオーストリアアルプスは、度重なる氷河期にも中央アルプスと比べてゆっくりと氷河が流れたことによって形成された緑溢れる穏やか山並みと広々とした溪谷、点在する氷河湖とのコントラストが美しい風景をたっぷりご体験ください。アルプスウエイではチロル地方、ザルツブルグ地方の3,000 m級の氷河を頂くチロル3大山塊とホーエ・タウエルン国立公園、周辺に広がるパノラマ絶景ルートを満載し、北イタリアへと続く風光明媚な峠を越える山岳街道を訪れるプランまで厳選したオーストリアの3コースでご案内いたします。少人数限定（1班12名以内）の専門特化したツアーこそ価値あるオーストリアの旅が可能です。



# Tyrol / Salzburgerland

チロル / ザルツブルガーランド

輝ける名峰、咲き乱れる植物。  
オーストリア・アルプス。

ヨーロッパアルプス東部に広がるオーストリア山岳地帯は、北はドイツ、チェコ、南はイタリア、スロベニア、西はスイス、リヒテンシュタイン、東はハンガリー、スロバキアと8カ国と国境を接する変化に富んだ独特の風景が広がります。アルプス圏では、オーストリアアルプスの魅力が凝縮されたチロル地方とザルツブルガーランドに点在する絶景ハイキングスポットを巡るコースをご用意しました。日本人ハイカーがまだ少ない、待望のオーストリア・アルプスハイキングの旅をご案内します。

## チロル地方



1 レベル 2・3  
約 4 時間

ステューバイタールのスケールを感じる眺望  
エルファール展望台～ピンニスタール

ノイシュティフトの村からリフトでエルファールヒュッテへ上がるとノイシュティフトの村と広大な緑豊かなステューバイタールが視界に広がります。エルファールシュピッツェの岩峰の迫力を感じながら歩くとハビヒト (3,277m) やカールアルム小屋に到着します。ゼルレスカム山群やピンニスバハなど渓谷、森林など変化に富んだハイキングが楽しめます。



## チロル地方



2 レベル 3  
約 4 時間 30 分

ステューバイタラーアルペンの迫力とツーカーヒュートル  
の真髄に迫るグラヴァアルム峠越えハイキング

ステューバイタール周辺で健脚ハイカーには一押しコースです。急峻なバイルヨッホ付近から眺めるスルツェナウフェルナー氷河とツーカーヒュートル (3,507m) の迫力に圧倒されます。また、スルツェナウヒュッテ周辺でのモレーン帯歩き、高度から流れ落ちる滝めぐりなど醍醐味満点で充実したルートです。



3 レベル 1・2  
往復約 4 時間

シュリック2000展望台から  
スターケンブルガー小屋へのハイキング

ノイシュティフトから路線バスとゴンドラでシュリック2000展望台へ。ドロミテを思い描くような岩峰群を見渡しながら奥のスターケンブルガー小屋を目指します。お花が多い放牧エリアや少し狭れたような部分もあり変化に富んだ気持ちのよい稜線歩きです。ノイシュティフトの町から視線を上げるとエルファール小屋、ステューバイ谷や支谷のピンニス谷を見下ろす絶景ポイントもお見逃しなく。



4 レベル 2  
約 4 時間 30 分

エッツタラーアルペンを望むパノラマコースを秘境の村へ  
ティエツェンバハ氷河駐車場～フェント

路線バスで氷河道路を走ったティエツェンバハ氷河駐車場がスタート、フェンター谷に沿って10km 弱の道のりをフェントまで歩きます。谷の山上から少しずつ標高を下げてフェントへ続く歩きやすいコースです。パノラマヴェグと呼ばれるだけあって、エッツタラー、ステューバイタラーアルペンの絶景、フェンター谷の展望に心を打たれます。

## チロル地方

## ザルツブルグ地方



5 レベル3  
約5時間半

### ミッテルベルク氷河横断とレッテンバッハ峠を越えてエッツタールへ～レッテンバッハ峠

ピッツタール谷奥の3,440mの山頂展望台に登りチロル州最高峰のヴィルドシュピッツェの間近に迫ります。ゴンドラで中間駅まで下った後、ミッテルベルク氷河を横断しブラウンシュバイガー小屋へのなだらかな道をハイキング。小屋からはレッテンバッハ峠まで標高差200mほどの登りです。峠を越えるとレッテンバッハ氷河を横目にしながら駐車場までのんびり下ります。



6 レベル2  
約4時間

### ピッツタールの山上湖巡り

マンダーフェンの街からゴンドラで登ると、標高約2,300mの高原に到着。目の前にはエメラルドグリーンの上湖リッフルゼーが広がり湖畔から谷奥へとトレイルが伸びています。湖畔で写真撮影をした後は、リッフル氷河を残す3,000m級のピッツタールアルプスを正面に歩き始めます。途中でループ状のトレイルを折り返し小さなフローダーゼーを経て戻る周回コースです。




7 レベル2  
約2.5時間

### エッツタールアルペン展望ハイキング

エッツタールの最奥の村オーバーグルグル。ここからゴンドラで登るとルートムース氷河やチロル最高峰ヴィルドシュピッツェをはじめとしたパノラマが広がるホーエムートに到着です。眺望を楽しんだ後はショーンヴィース小屋を経てゴンドラ中間駅まで下りのハイキング。短い歩行時間でエッツタールの山々と氷河を展望するハイキングです。



## ザルツブルグ地方



8 レベル2  
約2.5時間

### グロースグロックナーなどの眺望を楽しむ高原ハイキング

ツェルアムゼーの郊外からロープウェイにて標高約2,000mのシュミッテンヘーエへ。ここからはオーストリア最高峰のグロースグロックナーやキッツシュタイホルンのパノラマと高山植物の花畑を楽しめます。しばらく歩くとツェラーゼーのきらめく湖水が眼下に広がります。針葉樹林の森を抜けるとゴンドラ乗り場に到着。ツェルアムゼーに下山後は町の散策や湖のクルーズをお楽しみください。



9 レベル2・3  
約4.5時間

### ホーエタウエルンの大パノラマとツェル湖を見下ろす天空を歩くゴンドラ中間駅～マイスコゲル駅

キッツシュタイホルンの中間駅からマイスコゲル山上駅へ続くアレクサンダートレイル。スキー場の中を氷河と連なるホーエタウエルンのパノラマが広がる風景がスタート。途中から牧草地の稜線上に整備されたルートへ出ると、まさに天空を飛んでいるような風景が広がります。ツェル湖とツェルアムゼーの町を見下ろす絶景ルートです。



10 レベル1 往復約1時間 / レベル2・3 往復約6時間

### オーストリア最高峰グロースグロックナーの眺望

ザルツブルグ州と東チロルを結ぶ、ホーエタウエルン国立公園内山岳地帯を越える展望道路として、ヨーロッパの人気ベスト3に入るグロースグロックナー山岳道路。バステルツェ氷河と背後のグロースグロックナー峰(3,798m)を望む展望台は、この風景を愛した皇帝フランツヨーゼフの名前がつけられています。1時間程度のミニハイキングも可能。健脚派は、ルックナー小屋を経由してカルスへのトラバースに挑戦！



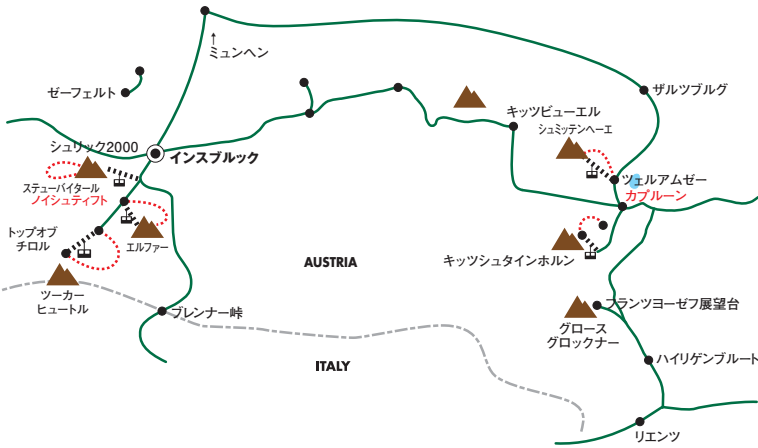
## オーストリアアルプスゆったり連泊ハイキング ハイライト9日間

オーストリアアルプスを代表する2つのエリア、チロル地方とザルツブルグーランド地方に滞在場所を絞り込み、連泊を取り入れたコンパクトな日程でオーストリアアルプスの魅力にふれる欲張りプランです。

前半はインスブルックからも近く、チロルの隠れ里とも言えるステューバータールの小さなリゾート、ノイシュティフトに3連泊です。氷河に削られて形成されたU字谷は急峻な山塊の下に穏やかな景観を生み出し、そのどかな雰囲気に魅了されたお客様からは、何泊でも滞在したいという声上がるほどです。ミニ・ドロミテと形容したくなるような岩峰群が織り成す山岳風景とチロルならではの牧歌的な風景をたっぷり満喫できるハイキングコースを選びました。ステューバイタール最奥部のトップオブチロル展望台からは、3,000m級のステューバイの名峰がずらり。中でもステューバイアルペンの主峰ツーカーヒュートル(3,507m)は、見逃せません。ドロミテ方面の山々までも遠望できる絶好のロケーションへは移動途中に立ち寄りませす。



グロースグロックナー



エルファア展望台

### カプルーンに4連泊

後半はザルツブルグーランドの名峰キッツシュタインホルンのお膝元カプルーンに4連泊。湖畔の町ツェルナムゼーよりもキッツシュタインホルンに近く静かな滞在が楽しめるカプルーンにこだわりました。地元で最も人気の稜線歩き「アレクサンダートレイル」は毎回好評でオーストリアで必ず歩きたいハイキングコースに挙げられます。オーストリア最高峰グロースグロックナー(3,798m)とバステルツェ氷河を間近で望むフランツヨーゼフ展望台へも1日遠足で楽しめます。インスブルックやザルツブルグなど都市滞在中ご希望の方には延泊手配も見積り承ります。

日程	内容 食事 宿泊地
1	午前：羽田・成田・中部・関空 → ミュンヘンまたはインスブルックへ。(途中降機地あり) 夕刻：ミュンヘンまたはインスブルック空港着。アルプスウェイスタッフが空港でお出迎えし、専用車にてステューバイタールの村ノイシュティフトへ移動します。 夜：ノイシュティフトのホテルへご案内します。※到着日は軽食です。 ノイシュティフト泊
2	終日：ノイシュティフト滞在。周辺のハイキングへご案内します。 ●エルファア展望台からエルファア小屋を經由しノイシュティフトを見下ろした後はエルファアシュビッツ直下をたどる往復ハイキング。 【歩行：約3時間 歩行標高差：登り約100m 下り約100m】 ●シュリック2000展望台からスターケンブルグー小屋へのクロイツヨッホ周遊ハイキングへ。 ドロミテのような岩峰群を目にしながら進む変化に富んだコースです。 【歩行：約4時間 歩行標高差：登り約250m 下り約250m】 ノイシュティフト泊
3	朝：専用車にてノイシュティフトを出発、ステューバイタール最奥のトップ・オブ・チロル展望台からパノラマの展望を楽しんだ後、キッツシュタインホルン山麓の町カプルーンへ移動します。 カプルーン泊
4	終日：カプルーン滞在。周辺のハイキングへご案内します。 ●トップ・オブ・ザルツブルグ展望台にて見学後、キッツシュタインホルン中間駅から「天空のハイキング」として知られる「アレクサンダートレイル」の気持ちのよい稜線歩きでマイスコゲルへ。 【歩行：約4時間 歩行標高差：登り約250m 下り約800m】 ●ツェルナムゼーの背後にある高原シュミッテンハーエでのハイキング。グロースグロックナーとキッツシュタインを遠望しながら周遊ハイキングを楽しみます。下山後は湖畔のツェルナムゼー町散策も。 【歩行：約4時間 歩行標高差：登り約150m 下り約600m】 ●アルプスで最も美しい風景と言われるグロースグロックナー山岳道を走り、フランツヨーゼフ展望台へ。車窓からの風景も目が離せません。オーストリア最高峰グロースグロックナー(3,798m)の勇姿とバステルツェ氷河を望む絶好のロケーションです。展望台を散策しながらたっぷりその景観を楽しみましょう。 カプルーン泊
5	朝：カプルーン発。専用車にてミュンヘン空港またはザルツブルグ空港へ。 午前：ミュンヘンまたはザルツブルグ空港 → 成田・中部・関空の各空港へ。(途中降機地あり) 機中泊
7	朝：午前：羽田・成田・中部・関空着

募集人員：12名限定 最少催行人員：8名

食事：朝7回、昼0回、夕7回  
利用予定航空会社：ルフトハンザドイツ航空、スイスインターナショナルエアラインズ、オーストリア航空、フィンランド航空  
※現地到着時のミュンヘンまたはインスブルック空港から帰国時のミュンヘンまたはザルツブルグ空港までアルプスウェイスタッフが添乗ガイドで同行します。※成田空港発着が羽田空港発着となる場合があります。

※左記は2人部屋を2名様で利用する場合の1名様料金です。※成田発着が羽田発着となる場合があります。利用予定航空会社：ルフトハンザドイツ航空、スイスインターナショナルエアラインズ、オーストリア航空、フィンランド航空  
※現地到着時のミュンヘンまたはインスブルック空港から帰国時のミュンヘンまたはザルツブルグ空港までアルプスウェイスタッフが添乗ガイドで同行します。※成田空港発着が羽田空港発着となる場合があります。

成田発 AA09A	中部発 AA09AN	関空発 AA09AK	日程
¥448,000	¥453,000		6/28(日)～7/6(月)
¥458,000	¥463,000		8/17(月)～8/25(火)



## チロルの三大渓谷周遊の旅 10日間

チロル州の最高峰ヴィルドシュピッツェ (3,774m) はグロースグロックナーに次ぐオーストリア第2の高峰として知られます。チロル州を代表する3つの谷を周遊しながらサークルを描くようにヴィルドシュピッツェの雄姿を様々な角度から捉えます。

旅の始まりはピッツタールから。谷奥にはヴィルドシュピッツェに北側から迫るヒンター・ブルネルコーゲル展望台がありミッテルベルグ氷河もすぐ目の前。展望台へは日本でもほとんど知られていないマンダーフェンという小さな村からアクセスします。前半のハイライトはヴィルドシュピッツェ登山基地の谷エッツタールへの峠越えハイキングです。ミッテルベルグ氷河末端部分を歩き展望抜群のブラウنشヴァイガー小屋を経由して、エッツタールを代表するレッテンパツハ氷河側へとハイキングでつながります。



### 風光明媚な山岳道路からティンメルスヨッホへイタリア国境越え

ティンメルスヨッホは、オーストリア・イタリア間国境の峠。チロル州のエッツタールとイタリアの南チロルを結ぶルートは、かつては交易路として利用され、現在は夏のみ通行可能な山岳道路として人気を誇り、氷河を抱く雄大なエッツタールアルペン絶景が望めます。イタリア側の南チロルを代表するシュナルスタールにも足を延ばし、ヴィルドシュピッツェやエッツタールアルペンに南側からも迫ります。そしてチロル州都インスブルックからも近いステューバイタールへ回り込んで旅を締めくくります。



日程	内容・食事・宿泊地
1	午前・午後:羽田・成田・中部・関空 → ミュンヘンまたはインスブルックへ(途中降機地あり) 夕刻: ミュンヘンまたはインスブルック空着。アルプスウェイスタッフが空港でお出迎えし、専用車にてピッツタールの村マンダーフェンへ移動します。夜: マンダーフェンのホテルへご案内します。※到着日は軽夕食です。 マンダーフェン泊
2	終日: マンダーフェン滞在。周辺のハイキングへご案内します。2つの美しい山上湖、リップルゼーとプロダーゼーを巡る周遊ハイキングへ。オーストリアで最も高所にある山上湖リップルゼー(2,232m)の奥には氷河を抱く3,000m級のピッツタールを代表する山々を望みます。 【歩行: 約4時間 歩行標高差: 登り約200m 下り約300m】 マンダーフェン泊
3	朝: ホテルを出発。ミッテルベルグからケーブルとロープウェイで3,440mの展望台へ。チロル州最高峰のヴィルドシュピッツェの展望を楽しんだ後は、中間駅から氷河ハイキングへ出発。氷河を渡りブラウنشヴァイガー小屋を経由してエッツタールのレッテンパツハ峠(2,990m)を目指します。到着後はコンドラ・専用車にてゼルデンへ。 【歩行: 約5.5時間 歩行標高差: 登り約400m 下り約200m】 ゼルデン泊
4	終日: ゼルデン滞在。周辺のハイキングへご案内します。朝: ティーフエンパツハグレッチャーの駐車場からハイキングスタート。エッツタールの谷に奥の谷ファンタータール最奥の村フェントを目指して「パノラマヴェグ」と呼ばれる展望抜群のルート歩きます。 【歩行: 約5時間 歩行標高差: 登り約100m 下り約900m】 ゼルデン泊
5	終日: ゼルデン滞在。周辺のハイキングへご案内します。朝: エッツタール奥の谷グルグラータールの小さな村オーバーグルグにある展望台ホーエムト(2,670m)へ。イタリア国境を目前にした3000mのエッツタールアルペンとロートムート氷河のパノラマ展望を楽しんだ後はシェンヴィース小屋を経由するハイキングへ。 【歩行: 約2.5時間 歩行標高差: 下り約600m】 ゼルデン泊
6	朝: 専用車にてゼルデンを出発。風光明媚な山岳道路を利用してイタリアとの国境でもある峠ティンメルスヨッホ(2,509m)へ。ヴィルドシュピッツェの雄姿を目に焼き付けた後はイタリア側へと下りメラノへ。移動途中、エッツタールアルペンの南側に位置するシュナルスタールに立ち寄り、ヴィルドシュピッツェを南から望むグラヴァント展望台(3,212m)からは、その昔「エッツィ」が見つかったヴァル・セナレス氷河(ホッホヨッホフェルナー)だけでなく、国境の高峰ヴァイスクーゲルやステューバイアルペン、オルトレス山塊など絶景を楽しみましょう。 メラノ泊
7	朝: ホテルチェックアウト後、メラノ2000展望台へ上がり、ドロミテ山群を眺望するパノラマハイキングを楽しみます。ハイキング後、専用車にてヤウフェン峠、プレナー峠を経て再びオーストリアへ。ステューバイタールの小さな村ノイシュティフトへ移動します。 ノイシュティフト泊
8	終日: ノイシュティフト滞在。周辺のハイキングへご案内します。朝: トップオブチロル展望台観光後、中間駅フェルナウからバイルヨッホの峠を越えグラヴァアルムへ下る変化に富んだ景観を楽しむハイキング。ステューバイタールの最高峰ツーカーヒュートル(3,507m)とスルツェナウ氷河に迫ります。 【歩行: 約5時間 歩行標高差: 登り約400m 下り約900】 ノイシュティフト泊
9	朝: ノイシュティフト発。専用車にてミュンヘン空港またはインスブルック空港へ。午前: ミュンヘンまたはインスブルック空港発 → 羽田・成田・中部・関空の各空港へ(途中降機地あり) 機中泊
10	朝・午前: 羽田・成田・中部・関空着

募集人員: 12名限定 最少催行人員: 8名

食事: 朝8回、昼0回、夕8回  
利用予定航空会社: ルフトハンザドイツ航空、フィンランド航空、オーストリア航空、スイス・インターナショナル・エアラインズ  
利用予定ホテル: リップルゼー(マンダーフェン)、フベルトゥス、パークホテル・ゼルデン(ゼルデン)、フローラ、オーロラ、スプレンドリッド(メラノ)、ベルグジュエル(ノイシュティフト)  
※現地到着時のミュンヘンまたはインスブルック空港から帰国時のミュンヘンまたはインスブルック空港までアルプスウェイスタッフが添乗兼ガイドで同行します。※成田空港発着が羽田空港発着となる場合があります。

※左記は2人部屋を2名様で利用する場合の1名様料金です。※成田発着が羽田発着となる場合があります。※燃油サーチャージが別途かかります(目安は2019年12月現在¥19,600~¥30,600) ※1人部屋追加料金は¥50,000(シングルルーム)、¥72,000(ツインのシングルユース)です。通常シングルルームはシャワーのみとなります。部屋数に限りがあるためご案内できない場合もございます。※ツインルーム利用時でもホテルによってはシャワーのみとなる場合があります。※日本各地からの国内線が特別料金(片道¥10,000~)にて利用可能です。※ビジネスクラスは特別料金(往復¥350,000~)、プレミアムエコノミークラスは特別料金(往復¥140,000~)利用可能です。ご希望のお客様はお問合せください。※日程表に記載したハイキングコースや日中の行動は、天候、残雪、ルート・コンディションなどにより変更となる場合があります。従って行動時の山岳交通機関の交通費は旅行代金に含まれず現地にて実費購入します(目安: 約150ユーロ)。※含まれていないお食事(昼・夕)は同行スタッフが実費(目安合計: 約150ユーロ)にてご案内します。※現地空港到着時・出発時待機時間が長くなる場合があります。

成田発 AA10B	中部発 AA10BN	関空発 AA10BK	日程
¥452,000	¥457,000		7/14(火)~7/23(木)
¥472,000	¥477,000		8/25(火)~9/ 3(木)

地中海へと続くアルプスの西端をなすフレンチアルプスと  
フランス、スペイン、アンドラの3カ国に跨って連なるピレネー山脈。


人気のエリアだけでなく、日本人ハイカーが  
ほとんど訪れることのないとっておきのルートまで、  
アルプスウェイオリジナルの行程でご案内します。



EUROPEAN ALPS

# France, Spain

French Alps &  
Pyrenees



オルデサ溪谷



ガヴァルニー園谷



ヴァッシュ湖



## フレンチアルプス & ピレネー [フランス、スペイン]

フランス南東部を縦断し地中海へと続くフレンチアルプス。3,000m級の氷河を纏った山々と魅力的な峠が点在する「ヴァノワーズ国立公園」、パール・デ・ゼクラン（4,102m）を主峰に天に向かって峰々が聳える「エクラン国立公園」、日本ではまだまだあまり知られていないエリアでハイキングを楽しみながら縦断します。

もう一つの山塊、「ピレネー」では世界遺産ガヴァルニー園谷をはじめとしたフランス側、オルデサ溪谷、ペナスケ溪谷などのスペイン側までピレネーの核心部へご案内します。ピレネーの峠を越えての国境越えなどアルプスウェイこだわりのルートを歩きます。



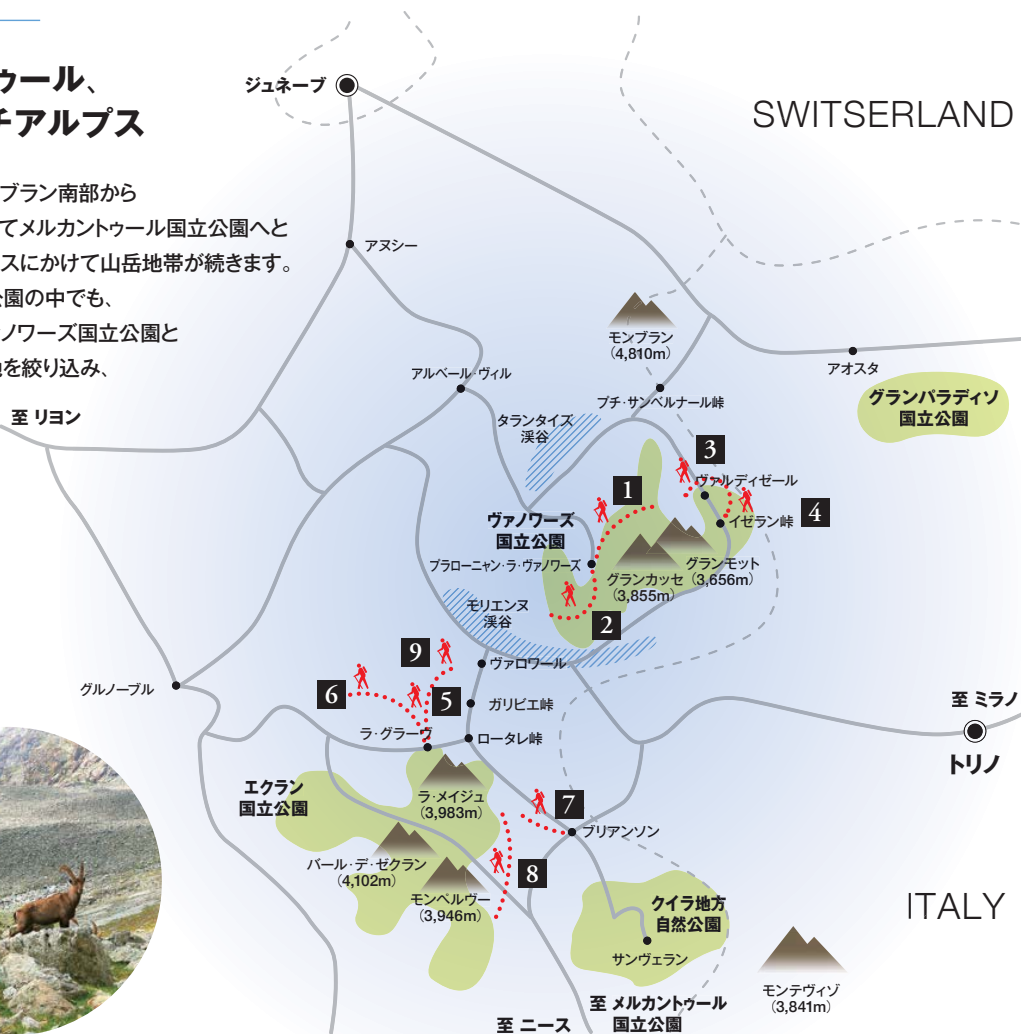
フラトーダンバリ高原

# French Alps

フレンチアルプス

## ヴァノワーズからメルカントウール、そして地中海へ至るフレンチアルプス

フランス東部、イタリアとの国境近くには、モンブラン南部からヴァノワーズ国立公園、エクラン国立公園を経てメルカントウール国立公園へと縦断するように、レマン湖畔から地中海岸ニースにかけて山岳地帯が続きます。その中でもフランス国内に10か所ある国立公園の中でも、世界屈指の山岳エリアとして名高いのは、ヴァノワーズ国立公園とエクラン国立公園。その2つのエリアに滞在地を絞り込み、広大な牧草地や美しい氷河湖、そしてエクラン山群に代表されるような天に向かって聳える荘厳な峰々など大自然の風景をお楽しみください。国立公園ならではのアイベックスなどの野生動物や多様な高山植物との出会いにも期待が高まります。







1 レベル 3  
歩行 約5時間 歩行標高差 登り約500m 下り約500m

**ヴァノワーズ国立公園  
コル・ドゥ・ヴァノワーズへの展望ハイキング**

町からゴンドラとリフトを利用してまずはバルメッテ小屋へ。氷河を抱くグランカッセ (3,855m) が目の前に迫る絶景ロケーションに建つコル・ドゥ・ヴァノワーズ小屋を目指します。徐々に標高を上げると目の前に現れる山上湖は中央に「石の道」が通じるラク・デ・ヴァッシュ。石を飛ばすように広い湖を渡るのは新鮮な感覚です。次の山上湖ラク・ロングを過ぎると小屋はもうすぐです。



2 レベル 3・4  
歩行 約6.5時間 歩行標高差 登り約750m 下り約750m

**ヴァノワーズ国立公園  
山上湖ラクブランへのハイキング**

町外れのプリウーハイキングスタート。シャビエール渓谷沿いに登り始めベクレ・ボルセ小屋へ向かいます。エギューイ・デュ・ベクレ、ジェブローラ氷河、ジェネビー氷河など、ヴァノワーズ山塊の全容を眺める絶景ポイントです。ほどなくしてミルクープルーの山上湖ラクブランに到着です。



3 レベル 1・2  
歩行 約30分 登り・下り約30m

**ヴァルディゼール周辺の  
眺望ハイキング**

ヴァノワーズ山系の北側を覆うタランタイズ渓谷の最奥地、ヴァルディゼール村から、ベルバルド (2,827m)、ソレイズ (2,560m) の2つの絶景展望台に上がりましょう。ベルバルドからは氷河を頂くグランモット (3,656m) が正面に南側にはモンブラン (4,810m) の勇姿が迫ります。ソレイズからは高山植物が咲き乱れるメドウ、眼下には急峻なイゼール渓谷の眺望が楽しめます。



4 レベルなし

**ヨーロッパ最高地点の  
イゼラン峠**

タランタイズ渓谷から南側のモリエンヌ渓谷へはヨーロッパ最高地点のイゼラン峠 (2,775m) を越えていきます。冬は深い雪に閉ざされスキー場の一部となるピツサイヤ氷河に迫る絶景ルートです。ここはヴァノワーズ国立公園の北部と南部を分断する地点。夏には多くの登山者やサイクリストが訪れるヨーロッパを代表する峠です。



5 レベルなし

**サヴォア県からオートアルプ県へ誘う  
ガリビエ峠**

モリエンヌ渓谷からヴァロアール村を越えるとエ克蘭山脈、サザンフレンチアルプスをつなぐガリビエ峠 (2,642m) が現れます。メージュ氷河の大迫力を見ながら東へはプリアンソン、西へはグルノーブルへとガリビエ峠から景観が移り変わります。ガリビエ峠から展望エリアへ少し登ると、北側にはヴァノワーズ山塊とフランス最高峰モンブラン、そしてイタリアの名峰モンテ・ヴィソ、さらには南側にはラメイジュ、パール・デ・ゼ克蘭などエ克蘭山塊を代表する山々を一度に望むダイナミックな山岳展望が広がります。



6 レベル 3・4  
歩行 約6.5時間 歩行標高差 登り約650m 下り約650m

**エ克蘭国立公園 ラ・メイジュ峰正面の  
プラトール・ダンバリ高原 絶景ハイキング**

ラ・グループの村から名前の通り展望抜群のテラス村を經由し高台のシャツレ村の登山口へ。鋭いラ・メイジュ峰を北側から間近に望むプラトール・ダンバリ高原を周遊します。ラ・メイジュ峰を眺めながら高原エリアまで切り切ると様々な種類の高山植物が出迎えてくれます。緩やかなアップダウンを繰り返しながら点在する山上湖のラク・レリーやラク・ノワールまで足を延ばしましょう。



7 レベル 1・2  
歩行 約2時間 登り:約200m 下り:約200m

**エ克蘭国立公園  
セール・シュヴァリエ展望台周遊ハイキング**

往復ともにゴンドラを利用して気軽に歩けるハイキングコースです。世界遺産の町プリアンソンから延びるプロレル展望台 (2,360m) からハイキングスタート。主峰パール・デ・ゼ克蘭を始め、ベルヴェー、グラン・ガリビエ、ゴレオン、エギューイ・ダルヴなど、エ克蘭を代表する名峰がずらりと見渡せる絶景ハイキングを楽しみながら、セール・シュヴァリエの町へゴンドラで下山。健脚派はエシャウダ背後を周遊しながらテルメを有する隣町モネティエ・レ・バンへ下山などバリエーションコースもあります。



8 レベル 3・4  
歩行 約6.5時間 歩行標高差 登り約700m 下り約700m

**エ克蘭国立公園 人気 NO.1 コース  
グラシエ・ブラン小屋ハイキング**

モン・ベルヴー山麓のエイルフロワド村の登山口・セザンヌ小屋からハイキングスタート。エ克蘭主峰パール・デ・ゼ克蘭 (4,102m) 東側の2つの氷河、グラシエ・ノワール (氷河) やグラシエ・ブラン (氷河) を見渡しながら、トゥケット小屋 (避難小屋) を經由してグラシエ・ブラン小屋を目指して登ります。山小屋からは目の前に氷河を抱くパール・デ・ゼ克蘭の絶景に望みます。



9 レベル 3  
歩行 約5時間 登り:約650m 下り:約650m

**エ克蘭国立公園 屈指の美しさを誇る  
山上湖ラク・ゴレオン往復ハイキング**

高台のレイズエール集落、登山口へ。登山口周辺からも美しいラ・メイジュ峰がその姿を見せてくれます。川沿いからジグザグの道を登り詰め、山上に佇む湖ラク・ゴレオンを目指します。湖畔のゴレオン小屋でのランチタイムも楽しみます。鋭いラメイジュ峰やエギュー・ダルブとゴレオン湖が織り成す印象的な風景との出会いに期待しながらの往復ハイキングです。



レベル2

レベル3

# French Alps Special

## ヴァノワーズ国立公園とエクラン国立公園 2大国立公園を歩く フレンチアルプス・ハイキングの旅 11日間

フランス国内に点在する10か所の国立公園で、日本ではまだそれほど知名度は高くないものの、フランスでは非常に人気の高い山岳エリア、ヴァノワーズ国立公園（サヴォア県）とエクラン国立公園（イゼール県、オートアルプ県）。イタリアンアルプスのピエモンテ州やヴァッレアオスタ州と隣接しながら南北に連なる2つの国立公園で名峰に望むハイキングコースをじっくりと歩きます。移動途中には展望抜群のイゼラン峠やガリビエ峠を越えるルートも利用。峠から目にする風景はハイキングで出会う風景と共に心に刻まれるプラスアルファの旅を演出します。



ベクレ・ホルセへの道

### 1963年フランス 最初に指定された ヴァノワーズ国立公園

イタリアのグラン・パラディーソ国立公園と隣接し、モリエヌ渓谷とタランタイズ渓谷に囲まれたヴァノワーズ国立公園は、アルパイン・アイベックスやマーモットなどの野生動物や高山植物が豊富で大自然の宝庫です。日本ではまだ知られていないグリーン・ダイヤモンドと形容される広大で美しい牧草地、数々の氷河湖、氷河を抱くグランカッセ（3,855m）、グランモット（3,656m）、モンブーリ（3,779m）、エギュ・デュ・ポルセ（3,531m）など、3,000m級の名峰が迫力ある景観で楽しませてくれます。ヨーロッパアルプス最高峰モンブラン（4,810m）やエクラン山塊も遠望でき、何といても「石の道」を歩く山上のヴァッシュ湖へのハイキングはハイライトの一つです。

拠点となる谷奥の小さな村ブラローニャン・ラ・ヴァノワーズ、そこから足を延ばすと思いがけない展望が広がる意外性も加わり、期待度と満足度がびつたり、そんな楽しみが待っています。グランカッセやグランモットを挟んでブラローニャンと反対側に位置するヴァルディゼールに回り込んで移動するだけでなく展望台観光も加わり、ヴァノワーズ国立公園の名峰を様々な角度から捉えます。

### 絶景ポイントのイゼラン峠とガリビエ峠

移動途中に利用するルートでは、有名な自転車レース「ツール・ド・フランス」の2019年コースにも登場したイゼラン峠やガリビエ峠を經由。サイクリストの憧れの峠であるだけでなく、絶景ポイントとして外せない、フランスが誇る屈指の峠ルートです。イゼラン峠はヴァノワーズ国立公園を南北に分ける地点、モリエヌ渓谷への入り口でもあり、ピッサイヤ氷河に迫るポイント。ガリビエ峠はエクラン国立公園の北の玄関口。南側にはラ・メイジュ峰やヴァール・デ・ゼ克蘭などエクラン国立公園を代表する名峰、北側にはヴァノワーズ山系とモンブランをも望むパノラマ展望が満喫できる絶景ポイント。これから始まるエクラン国立公園でのハイキングに期待度が高まる瞬間です。ガリビエ峠から下るとグルノーブルとブリアンソンへの分岐点のロータレ峠へ。ガリビエ峠より標高は少し下がるもののラ・メイジュ峰の展望は負けない好立地です。



アン・ド・ブロン小屋から望む



テラス村



クラシエ・フラン



セザンヌ小屋

8名催行  
12名限定



ラ・グラヴのホテルから

## ヨーロッパアルプス最南端の 4,000m峰を抱くエクラン国立公園

グランドジョラス(4,208m)に次ぐヨーロッパアルプス高峰でエクラン国立公園の最高峰バル・デ・ゼクラン(4,102m)。主峰エクランを取り囲むように聳えるのは、天空を突くように鋭くとがった形が美しいラ・メイジュ峰(3,983m)、主峰エクランのすぐ南側に存在感たっぷりの雄姿を見せるモン・ベルヴー(3,943m)、風格ある姿が印象的なエイルフロワド(3,954m)。氷河を抱く数々の名峰が一堂に集う風景は、ここでしか目にすることのできない特別な山岳展望を生み出します。ラ・メイジュ峰直下のラ・グラヴや、世界遺産に登録されたプリアンソンにほど近いセール・シュヴァリエなど、小さいながらも雰囲気のある村に滞在。エクラン山塊の壮大で迫力あるダイナミックな山岳展望を様々な角度から出会うハイキングを楽しみます。ラ・グラヴから延びるゴンドラを利用してラ・メイジュ峰と氷河に迫る展望台観光も旅を盛り上げる楽しみの一つです。お花畑とラ・メイジュ峰が見渡せるプラトー・ダンバリ高原を谷の対岸に眺める場所でもあり、山上湖ラック・コレオン、グラシエブラン小屋などハイキングで訪れる絶景ポイントと共に、いつまでも佇んでいたい、そんな風景と出会えるのがエクラン国立公園の魅力です。

成田発 AP10FA	中部発 AP10FAN	関空発 AP10FAK	日程
¥492,000	¥497,000		7/ 9(木)～7/19(日)
¥498,000	¥503,000		8/20(水)～8/30(日)

最少催行人員：8名 募集人員：12名限定

食事：朝9回、昼0回、夕9回  
 利用航空会社：ルフトハンザドイツ航空、スイス・インターナショナル・エアラインズ、フィンランド航空、エールフランス航空、アリタリア・イタリア航空  
 利用予定ホテル：ラ・ヴァノワーズ、レ・ゼレーユ(ブラローニヤン・ラ・ヴァノワーズ)、カステラン(ラグラヴ)、モン・タポー、フランスド(セール・シュヴァリエ)  
 ※現地到着時のジュネーブ空港から帰国時のミラノ空港までアルプスウェイスタッフが添乗ガイドで同行します。  
 ※成田空港発着が羽田空港発着となる場合があります。

※左記は2人部屋を2名様で利用する場合の1名様料金です。※成田発着が羽田発着となる場合があります。※燃油サーチャージが別途かかります(目安は2019年12月現在¥24,000～¥30,600) ※1人部屋追加料金は¥56,000(シングルルーム)、¥81,000(ツインのシングルユース)です。通常シングルルームはシャワーのみとなります。部屋数に限りがあるためご案内できない場合もございます。※ツインルーム利用時でもホテルによってはシャワーのみとなる場合があります。※日本各地からの国内線が特別料金(片道¥10,000～)にて利用可能です。※ビジネスクラスは特別料金(往復¥350,000～)、プレミアムエコノミークラスは特別料金(往復¥140,000～)利用可能です。ご希望のお客様はお問合ください。※日程表に記載したハイキングコースや日中の行動は、天候、残雪、ルート・コンディションなどにより変更となる場合があります。従って行動時の山岳交通機関の交通費は旅行代金に含まれず現地でご実費購入します(目安：約150ユーロ)。※含まれていないお食事(昼・夕)は同行スタッフが実費(目安合計：約200ユーロ)にてご案内します。※現地空港到着時・出発時に待機時間が長くなる場合があります。

日程	内容・食事・宿泊地
1	午前：成田・羽田・中部・関空発 → ジュネーブへ(途中降機あり) 夕刻：ジュネーブ着。アルプスウェイスタッフが空港でお出迎えし、専用車にて 夜：ジュネーブ着。アルプスウェイスタッフが空港でお出迎えし、専用車にてブラ ローニヤン・ラ・ヴァノワーズへ移動します。 夜：深夜：ホテルへご案内します。※到着日は軽食です。 ブラローニヤン・ラ・ヴァノワーズ泊
2	終日：ブラローニヤン・ラ・ヴァノワーズ滞在。 ヴァノワーズ国立公園で人気の高いバルメッテ小屋からコル・ドゥ・ヴァノワーズへの ハイキング。山上湖ヴァッシュ湖を石の道で渡り名峰グラン・カッセを正面に捉える迫 力満点の絶景コースです。 【歩行：約5時間 歩行標高差：登り約500m 下り約500m】 ブラローニヤン・ラ・ヴァノワーズ泊
3	終日：ブラローニヤン・ラ・ヴァノワーズ滞在。 ヴァノワーズ山塊の全容を眺める山上湖ラックブランへのハイキング。ドロ川の水 源となっている氷河群、変化に富んだ景観のエキューイ・デュ・ペクレ、ジェブロー 氷河、ジェネビー氷河などが視界に飛び込んできます。 【歩行：約6.5時間 歩行標高差：登り約750m 下り約750m】 ブラローニヤン・ラ・ヴァノワーズ泊
4	朝：ホテルを出発。専用車でヴァルディゼールへ移動。 ゴンドラを利用してベルヴァルド展望台(2,827m)またはソレイズ展望台へ。その 後、フレンチアルプスが誇るサイクリスト憧れのイゼラン峠とガリビエ峠を通りエクラン 国立公園へ。ラ・メイジュ峰直下の小さな村ラグラヴへ移動します。ガリビエ峠から は北側にモンブランやヴァノワーズ山系、南側にエクラン山塊を望むパノラマの大展望 をお楽しみください。 【歩行：約1時間 歩行標高差：登り約100m 下り約100m】 ラグラヴ泊
5	終日：ラグラヴ滞在。 高台のシャツレの集落、登山口へ。鋭いラメイジュ峰を北側から間近に望むダンバリ 高原の絶景ハイキングコースへご案内します。体力に応じて山上湖ラック・レリヤ ラック・ノワールも目指して周遊します。 【歩行：約6.5時間 歩行標高差：登り約650m 下り約650m】 ラグラヴ泊
6	終日：ラグラヴ滞在。 高台のレスイエール集落、登山口へ。川沿いからジグザグの道を登り詰め、鋭い ラメイジュ峰やエキュー・ダルブとコレオン湖が織り成す印象的な風景との出会いをも とめて、山上に佇む湖ラック・コレオンを目指す往復ハイキングを楽しみます。 【歩行：約5時間 歩行標高差：登り約650m 下り約650m】 セール・シュヴァリエ泊
7	朝：ホテルを出発。 ラグラヴから伸びるゴンドラを利用して展望台(3,200m)へ。 ラメイジュ峰が目の前に迫り氷河に最も近づく瞬間です。展望をたっぷり楽しんだ 後は、ロータレ峠からラメイジュ東側を望むハイキング。世界遺産プリアンソンの 町散策後、プリアンソン近郊の町セール・シュヴァリエへ移動します。 【歩行：約1時間 歩行標高差：登り約100m 下り約100m】 セール・シュヴァリエ泊
8	終日：セール・シュヴァリエ滞在。 プリアンソンからゴンドラを利用してプロレール展望台へ。ピック・ドゥ・ガリビエ、オワ ザン、ヴァノワーズ、エクランなど各山群の絶景を楽しみながらセール・シュヴァリエ の展望台(2,491m)へのハイキング。 【歩行：約2.5時間 歩行標高差：登り約200m 下り約200m】 セール・シュヴァリエ泊
9	終日：セール・シュヴァリエ滞在。 専用車でエイルフロワド村の登山口・セザンヌ小屋へ。エクラン主峰バル・デ ・ゼクラン(4,102m)東側のグラシエ・ノワール(氷河)やグラシエ・ブラン(氷河) を見渡す絶景ポイント、グラシエ・ブラン小屋を目指すハイキング。 【歩行：約6.5時間 歩行標高差：登り約700m 下り約700m】 セール・シュヴァリエ泊
10	朝：セール・シュヴァリエから専用車でミラノ空港へ。 午前：ミラノ発 → (途中降機あり) 成田・中部・関空へ。 機中泊
11	朝：午前：成田・羽田・中部・関空着



# Pyrenees

ピレネー

## 手付かずの秘境と歴史遺産に会う、ピレネー山脈のハイキング。


ピレネー山脈に広がるハイキング、トレッキングのフィールドは、国立公園や自然保護区に指定されており、ありのままの自然の姿を体感できることが魅力です。ゴンドラ、ロープウェイなどの機動力に頼らず、じっくりと自分の脚で歩く楽しさ、この地域ならではの景観、高山植物そして歴史遺産に出る旅を存分に満喫してください。



ルルド



ローランのさげ目



1 レベル1 歩行約2時間 標高差・登り約200m 下り約350m

フランスピレネー最高峰  
ヴィニユマール展望ハイキング

ピレネー国立公園入口を象徴するスペイン橋をスタート地点とし山上湖のゴープ湖へ向かいます。登りを避けたい方はゴンドラ利用も可能。ゴープ湖の美しい湖面の奥には風格あるフランスピレネー最高峰ヴィニユマール(3,298m)が堂々と聳えます。健脚派は湖畔をさらに進みオウレット小屋を目指してヴィニユマールに近づいてみましょう。



2 レベル2-3 歩行約4時間 標高差・登り約890m

ビック・デュ・ミディ展望台(2,877m)

ロープウェイでわずか15分、ピレネー山脈の全景を360度パノラマで一望できるベストポイントです。ピレネー最高峰アネト山、モンテ・ベルデイドなどの名峰、ローランの裂け目までもが見渡せる抜群の立地です。130年の歴史を誇る天文台も併設。Aコースでは展望台見学をゆったりと楽しみ、健脚派のBコースではトゥルマレー峠から展望台を目指して途中の山上湖を経由しながら登ります。



3 レベル1-2 歩行約3.5時間 標高差登り約300m 下り約300m

ネウヴィエル自然保護区  
湖巡りハイキング

ピレネー国立公園に隣接するネウヴィエル自然保護区はネウヴィエル山塊の麓に広がる手付かずの自然が残るエリア。ネウヴィエル山やラモンなど知られざるピレネーの名峰を眺めながらオレドン湖、ラケット湖、オヴェール湖など点在する湖を結ぶように歩くハイキングや、湖を眼下に見ながらオヴェール峠を目指すハイキングを楽しめます。峠からは湖とは反対側にビック・デュ・ミディ展望台の遠望も。健脚ならトゥルマレー峠まで下る健脚向け縦走コースへ。



**7** レベル 3  
歩行約 6 時間 標高差登り約 600m 下り約 600m

**アラン渓谷 セブンレイク周遊ハイキング**

無数に点在する湖をつないで縦走するコースが広がるアイグエストルテス国立公園。コルメルス湖畔のコルメルス小屋を基点として湖を巡るセブンレイクのコースはハイカーに最も人気の高いルートです。大きな登りの後はほどよいアップダウンを繰り返しながら出会う大小さまざまな形の湖はそれぞれ特徴があり、お気に入りの湖を探しながら充実感を味わえる周回コースです。



**8** レベル 3・4  
歩行約 6.5 時間 標高差登り約 1000m 下り約 700m

**アネト山展望コース ルシオン渓谷からペナスケ渓谷へ国境越えハイキング**

フランス側のルシオン渓谷最奥の登山口ホスピスからハイキングスタート。アネト山の周囲を巡るツール・ド・アネトのルート上でも一番テンションの上がる国境越えルートです。国境の「ホルト・デ・ペナスケ」峠を目指して登り始めると目の前には憧れのピレネー最高峰のアネト山が迫ります。峠からはスペイン側のペナスケ渓谷登山地に向かってアネト山の絶景を眺めて下る、ピレネー国境越えルートの一つです。



**4** レベル 1  
歩行約 4 時間 標高差登り約 300m 下り約 300m  
レベル 2・3  
歩行約 5 時間 標高差登り約 650m 下り約 650m

**ガヴァルニー圏谷 展望ハイキング**

世界遺産に指定されたガヴァルニー圏谷は氷河の浸食で造られ、3,000m 級の山々と共にヨーロッパ最大級の落差 422m を誇る滝など壮大な圏谷美が目前に広がります。滝を間近に眺めるポイントまでの往復コースは世界中の観光客が訪れるアップダウンの少ない初心者コースで誰でも気軽に楽しめます。ローランの裂け目や名峰タイロンなどが目の高さに迫る絶好の位置に建つエスブグエット小屋を目指すコースはやや健脚派にお勧めです。



**5** レベル 1・2  
歩行約 4 時間 標高差登り約 200m 下り約 200m

**テンテスのコル 絶景ハイキング**

ガヴァルニー圏谷を目線の高さで楽しめる絶景スポットがテンテスのコル。ガヴァルニーの町から車でアクセスできるちょっとした展望エリアです。コル周辺の小山を周遊するだけで立ち並ぶ圏谷の山々の投影を映し出す小さな池やローランの裂け目を望むポイントなどを効率良く楽しめます。元気な方はタイロンを正面に見ながらアップダウンの殆どないルートを国境のホルト・ドゥ・ブッシャロの峠まで足を延ばしましょう。



**6** レベル 3・4  
歩行約 8.5 時間 標高差登り約 1000m

**オルデサ国立公園 渓谷展望ハイキングから国境越えへ**

モンテ・ベルデイト山麓のU字谷、1997年に世界遺産に指定されたエリア、オルデサ & モンテ・ベルデイト国立公園。渓谷沿いの散策コースや展望台へジープで向かう観光コースが一般的ですが、憧れの「プレシュ・ド・ローラン（ローランの裂け目）」の国境越えに挑戦するルートはまさに健脚向けのロングトラバース。コル・ディ・カヴァーージョよりさらに先のモンテ・ベルデイト山頂の基地ゴリツ小屋へと歩を進めます。宿泊後はいよいよ国境越えです。

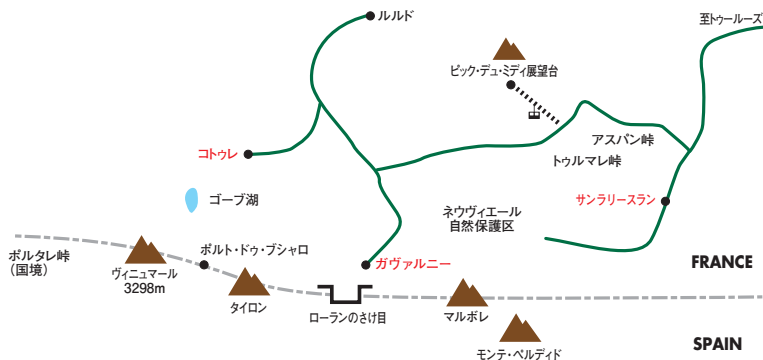
# Pyrenees A

8名催行  
12名限定



## フランス・ピレネーの絶景トレイル・ハイライト10日間

初めてピレネーを訪れる方、軽ハイキングでは物足りないけど山小屋泊の縦走コースはハードルが高い、そんな方にお薦めする、ピレネーの名峰に出会うフランス・ピレネー絶景ハイキングです。



### ネウヴィエル自然保護区を歩く

まずはネウヴィエル自然保護区の玄関口サンラリースランへ。ピレネー国立公園に隣接し、3,000m級の山々と点在する湖水が美しいネウヴィエル自然保護区は日本人には、まだまだ知られていませんがフランスでは人気の高いハイキングエリアです。ピクデュミディ展望台の南側のエリアでもあり隠れたピレネーの名峰を望みながら足慣らしのハイキングです。

### ガヴァルニー4連泊

旅のハイライト、世界遺産に登録されているエリアのガヴァルニー圏谷へ。壮大な圏谷はその昔はルルドまで伸びていた氷河によって形成されました。世界中から多くの観光客が訪れるのも納得のダイナミックな景観です。フランスとスペインの国境に聳えるピレネー山脈と美しい圏谷美を思う存分楽しんでいただけるよう、ガヴァルニー4連泊というゆったりした日程を組み込みました。フランス・ピレネー最高峰ヴィニユマル(3,295m)を眺めるハイキングで旅を締めくくります。ピレネー最高峰アネト山(3,404m)や、モンベルデュ(スペインではモンテ・ベルデイト3,355m)は、ピレネー全景を見渡せるピクデュミディ展望台からその雄姿を望み、フランス側に滞在場所を絞り込んでピレネーの名峰の眺めをたっぷり満喫する充実の10日間です。フランス第4の都市トゥールーズ延泊手配も見積り承ります。



日程	内容・食事・宿泊地
1	午前・午後：羽田・成田・中部・関空 → トゥールーズへ(途中降機地あり) 夜：トゥールーズ着。アルプスウェイスタッフが空港でお出迎えし、専用車にてサンラリースランへ移動します。 夜・深夜：サンラリースランのホテルへご案内します。※到着日は軽夕食です。 サンラリースラン泊
2	終日：サンラリースラン滞在。ネウヴィエル自然保護区のハイキングへご案内します。専用車でハイキングスタート地点へ。ピレネー国立公園の名峰、ピク・ロング(3,192m)やピク・ネウヴィエル(3,091m)、ラモン(3,011m)などを眺めながら点在する湖を巡るハイキングや絶景ポイントを目指します。 【歩行：約3.5時間 歩行標高差：登り約300m 下り約300m】 サンラリースラン泊
3	朝：専用車にてサンラリースランを出発。ピレネーの山岳風景を360度パノラマで見渡せるピクドゥミディ展望台(2,877m)に立ち寄り、ピレネー最高峰アネト山や第3の高峰モンテ・ベルデイトなど雄姿を望みます。その後、世界遺産のガヴァルニー大圏谷の玄関口、ガヴァルニーへ専用車で向かいます。移動途中には多くのサイクリストでにぎわうアスパン峠やトルマレー峠も通ります。 ガヴァルニー泊
4	終日：ガヴァルニー圏谷ハイキング。ヨーロッパ最大級の落差を誇る滝に向かって、目の前にダイナミックに立ち立ちはだかる圏谷の迫力を間近に感じながら、往復のハイキングをのんびり満喫します。 【歩行：約4時間 歩行標高差：登り約300m 下り約300m】 ガヴァルニー泊
5	終日：ガヴァルニー圏谷ハイキング。専用車にて高台のテンテスのコルへ。目線を変えた第2の展望ポイントです。「ローランの裂け目」を始め壮大なガヴァルニー圏谷の眺めを楽しみながらのハイキング。体力に応じてスペインとの国境ホルト・ドゥ・プシャロへの往復も。 【歩行：約4時間 歩行標高差：登り約200m 下り約200m】 ガヴァルニー泊
6	終日：ガヴァルニー圏谷ハイキング。「ローランの裂け目」やピク・ドゥ・マルボレ(3,248m)、タイロン(3,144m)などフランス側ピレネーの名峰を望む抜群のロケーションに建つエスプゲット小屋への往復ハイキングへ。 【歩行：約5時間 歩行標高差：登り約650m 下り約650m】 ガヴァルニー泊
7	朝：専用車にてガヴァルニーを出発。キリスト教の聖地として世界的に名高いルルドの町に立ち寄った後、コトゥレへ移動します。 コトゥレ泊
8	終日：コトゥレ滞在。氷河湖ゴープ湖へのハイキングへご案内します。青く美しく澄んだゴープ湖はフランス・ピレネー最高峰ヴィニユマル(3,298m)を正面に望む絶景ポイントです。 【歩行：約3時間 歩行標高差：登り約200m 下り約350m】 コトゥレ泊
9	早朝：朝：コトゥレ発。専用車にてトゥールーズ空港へ。 午前：トゥールーズ空港発 → 羽田・成田・中部・関空の各空港へ。(途中降機地あり) 機中泊
10	朝：午前：羽田・成田・中部・関空着

募集人員：12名限定  
最少催行人員：8名

食事：朝8回、昼0回、夕8回  
利用航空会社：ルフトハンザドイツ航空、エールフランス航空  
利用予定ホテル：メルキュール(サンラリースラン)、ヴィニユマル、ルンボステール、フレッシュ・ドゥ・ローラン(ガヴァルニー)、ボア・ジョリ、リヨンドール(コトゥレ)  
※現地到着時のトゥールーズ空港から帰国時のトゥールーズ空港までアルプスウェイスタッフが添乗ガイドで同行します。  
※成田空港発着が羽田空港発着となる場合があります。



※左記は2人部屋を2名様で利用する場合の1名様料金です。※燃油サーチャージが別途かかります(目安は2019年12月現在¥24,000～¥25,600) ※1人部屋追加料金は¥50,000(シングルルーム)、¥72,000(ツインのシングルユース)です。通常シングルルームはシャワーのみとなります。部屋数に限りがあるためご案内できない場合もございます。※ツインルーム利用時でもホテルによってはシャワーのみとなる場合があります。※日本各地からの国内線が特別料金(片道¥10,000～)にて利用可能です。※ビジネスクラスは特別料金(往復¥350,000～)、プレミアムエコノミークラスは特別料金(往復¥140,000～)利用可能です。ご希望のお客様はお問合せください。※日程表に記載したハイキングコースや日中の行動は、天候、残雪、ルート・コンディショニングなどにより変更となる場合があります。※含まれていないお食事(昼・夕)は同行スタッフが実費(目安合計：約180ユーロ)にてご案内します。※現地空港到着時・出発時に待機時間が長くなる場合があります。



# Pyrenees B

8名催行  
12名限定

## ピレネー山脈の名ピークに迫る縦走トレッキング ピレネーグランドサークルの旅10日間

ピレネー山塊に点在する絶景ロングコース。フランスとスペインの国境越えルートには特に展望抜群の峠があります。旅の前半と後半でピレネー山脈を縦断する異なる国境ルートに挑戦しながら、ピレネー山塊に迫ります。



### 「ツールド・アネト」のハイライトを歩く

旅の始まりはスペイン・カタルーニャ州に位置するアラン渓谷から。40以上の湖水が点在するアイグエス・トルテス国立公園内で最も人気の高いセブンレイクス・ハイキングと呼ばれる周回ルートでコルメルス湖の周囲に点在する湖を巡ります。

前半のハイライトはピレネー最高峰アネト山(3,404m)に近づくルートでの国境越えです。アネト山を一周する「ツールド・アネト」で最も展望の良いルートをフランス側のルション渓谷からアネト山に向かって南下し、国境「ホルト・デ・ベナスケ(2,444m)」の峠を目指します。峠からは氷河を抱くアネト山を主峰とした高山が連なるマラデッタ山塊と眼下に広がるベナスケ渓谷の大展望をたっぷり楽しみながらスペイン側へと下ります。

### ガヴァルニー国境越え

世界遺産のオルデサ渓谷とガヴァルニー圏谷の国境越えルートに挑戦します。オルデサ & モンテベルデイト国立公園からスタートし、美しい渓谷を抜けピレネー第3の高峰モンテ・ベルデイト(3,355m)に迫るゴリツ小屋でまずは宿泊。翌日は有名な「ローランの裂け目(プレシュ・ドゥ・ローラン)」と呼ばれる国境の峠を目指します。タイロン、ヴィニユマルといったピレネー山脈を代表する山々をまさに切り割くような峠を越え、フランス側ピレネー国立公園のガヴァルニー圏谷へとピレネーを縦走。ピレネー山脈南側のオルデサ渓谷の雰囲気とは全く異なる北側の氷河が生み出した、壮大で美しいガヴァルニー圏谷に到着します。ピック・デュ・ミディ展望台でピレネー全容を見渡しながら、縦走の達成感をかみしめ、ピレネー・グランドサークル・トレッキングの旅を締めくくります。

日程	内容・食事・宿泊地
1	午前・午後：羽田・成田・中部・関空 → ツールーズへ (途中降機地あり) 夜：ツールーズ着。アルプスウェイスタッフが空港でお出迎えし、専用車にてアラン渓谷の中心地ヴィエラへ移動します。 夜：深夜：ヴィエラのホテルへご案内します。※到着日は軽食です。 ヴィエラ泊
2	終日：ヴィエラ滞在。コルメルス小屋を起点に、7つの湖を巡るセブンレイクハイキングへ。 アラン渓谷で最も人気の高いハイキングコースです。 【歩行：約6時間 歩行標高差：登り約600m 下り約600m】 ヴィエラ泊
3	朝：ホテルを出発。フランス側ルション渓谷の登山口へ。ツールド・アネトのルートをたどり、国境の「ホルト・デ・ベナスケ」を越えてスペイン側のベナスケ渓谷へ下るハイキング。 主峰アネト山を始めとする氷河を抱くマラデッタ山塊に北側から迫ります。 【歩行：約6.5時間 歩行標高差：登り約1000m 下り約700m】 ベナスケ泊
4	終日：ベナスケ滞在。長い年月をかけ氷河によって形成された美しい風景がベナスケ渓谷最奥部に広がります。アラゴン州とカタルーニャ州の州境でもある峠を目指しながらレンクルサ小屋を周遊するハイキング。ピレネー最高峰アネト山を含むマラデッタ山塊にさらに近づきます。 【歩行：約5時間 歩行標高差：登り約500m 下り約500m】 ベナスケ泊
5	朝：ホテルを出発。フランスとの国境近くの山上湖を目指して歩きます。ボゼツ・マラデタ国立公園の名峰アネト山やマラデッタ山塊の展望を角度を変えて楽しみます。ハイキング終了後は、専用車にてオルデサ国立公園の玄関口、トルラへ移動します。 【歩行：約5時間 歩行標高差：登り約700m 下り約700m】 トルラ泊
6	朝：ホテルを出発。1泊分の荷物を持ってハイライトの「プレシュ・ドゥ・ローラン(ローランの裂け目)」国境越えロングハイキングへ出発です。世界遺産オルデサ国立公園の登山口からハイキングスタート。渓谷の両側に迫るダイナミックな岩峰の眺めを楽しみながら表情の異なるいくつもの滝を過ぎ、プナの原生林を抜けると目の前にモンテ・ベルデイトや絶景が広がります。さらに登り詰めてゴリツ小屋へ向かいます。 ※山小屋はトイレ・シャワー共同の相部屋です。 【歩行：約8.5時間 歩行標高差：登り約1000m】 ゴリツ小屋(2,200m)泊
7	朝：ゴリツ小屋を出発。国境の「プレシュ・ドゥ・ローラン(ローランの裂け目：2,854m)」を目指して一歩一歩進みます。モンテ・ベルデイトやオルデサ渓谷の絶景を目に焼き付けた後はフランス側ガヴァルニー圏谷へと下ります。ホルト・ドゥ・ブジャロ(国境)を経由してテンテスのコル(駐車場 2,208m)で国境越えのフィニッシュ。 【歩行：約8.5時間 歩行標高差：登り約650m 下り約650m】 ガヴァルニー泊
8	朝：ホテルを出発。専用車にてサイクリストに有名なツールマレー峠へ移動しハイキングスタート。絶景が広がるピック・デュ・ミディ展望台(2,877m)を目指しハイキングを締めくくります。展望台到着後は360度ノノラマに広がるピレネー山脈の大展望をお楽しみください。その後専用車でツールーズへ移動します。 ※夕食は美費にてお薦めのレストランへご案内します。 【歩行：約4時間 歩行標高差：登り約890m】 ツールーズ泊
9	朝：ツールーズのホテル発。専用車でツールーズ空港へ。 午前：ツールーズ空港 → 羽田・成田・中部・関空の各空港へ。(途中降機地あり) 機内泊
10	朝：午前：羽田・成田・中部・関空着

募集人員：12名限定  
最少催行人員：8名

食事：朝8回、昼0回、夕7回  
利用航空会社：ルフトハンザ ドイツ航空、エールフランス航空  
利用予定ホテル：TRYP ビエラ (ヴィエラ)、ホスピタル・デ・ベナスケ (ベナスケ渓谷)、ヴィラルツェル (トルラ)、ゴリツ小屋 (オルデサ渓谷)、ヴィニユマル (ガヴァルニー)、イビス・メルキュール、シティーズ (ツールーズ)  
※現地到着時のツールーズ空港から帰国時のツールーズ空港までアルプスウェイスタッフが添乗兼ガイドで同行します。※成田空港発着が羽田空港発着となる場合があります。



※左記は2人部屋を2名様で利用する場合の1名様料金です。※燃油サーチャージが別途かかります(目安は2019年12月現在 ¥24,000 ~ ¥25,600) ※1人部屋追加料金は ¥50,000 (シングルルーム)、¥72,000 (ツインのシングルユース) です。通常シングルルームはシャワーのみとなります。部屋数に限りがあるためご案内できない場合もございます。※ツインルーム利用時でもホテルによってはシャワーのみとなる場合があります。※日本各地からの国内線が特別料金(片道 ¥10,000 ~)にて利用可能です。※ビジネスクラスは特別料金(往復 ¥350,000 ~)、プレミアムエコノミークラスは特別料金(往復 ¥140,000 ~)利用可能です。ご希望のお客様はお問合せください。※日程表に記載したハイキングコースや日中の行動は、天候、残雪、ルートコンディションなどにより変更となる場合があります。※含まれていないお食事(昼・夕)は同行スタッフが実費(目安合計：約200ユーロ)にてご案内します。※現地空港到着時・出発時に待機時間が長くなる場合があります。

成田発 AY10B	中部発 AY10BN	関空発 AY10BNK	日程
¥513,000	¥518,000		8/20(木)~8/29(土)

# Hotels

## ホテル & 山小屋 セレクション

### ドロミテ



#### Hotel Trieste

トリエステ ★★★

コルチナダンベツォ

ルアッティー家の経営するアットホームな3つ星ホテル。コルチナの街に近くトファーナを望む静かな雰囲気を 즐기ください。アルプススイススタッフも一緒に滞在するので安心です。



#### Hotel Regina

レジーナ ★★★★★

サンマルティーノ・ディ・カストロツァ

アンティークの調度品が並べられたロビーは落ち着いた雰囲気を醸し出し、心地よい時間が流れます。屋内プールやスパなどの設備も充実しており、お寛ぎいただけます。



#### Alpenhotel Corona

コロナ ★★★★★

ヴィーゴディファッサ

ヴィーゴディファッサの人気ホテル。オーナーはアルベルト・トンバの親友でトンバと日本訪問経験もある親日家。美味しい料理とホスピタリティに定評あります。



#### Hotel Europe

ヨーロッパ ★★★★★

アレゲ

名峰チベッタ山麓の静かなアレゲ湖畔に建つ絶好のロケーション。美味しい料理とホスピタリティが定評ある町一番の人気ホテル。ゴンドラ乗り場も徒歩5分、買い物にも便利です。



#### Hotel Col Alto

ホテル・コルアルト ★★★★★

コルバラ

セラ山群山麓、バディア渓谷の中心の静かな村コルバラのお薦めホテル。サッソングーが間に逢え、お部屋は清潔で大きなプールも完備、バス停が目の前の便利な立地です。



#### Hotel Savoia

山岳ホテル・サヴォイア

ホルドイ峠

ドロミテの名峰、セラ山群山麓のホルドイ峠に建つ山岳ホテル。セラ山へ架かる唯一のロープウェイ乗り場前に建つ好立地でシャワーも完備された3つ星ホテルです。

### ヴァレアオスタ



#### Hotel Pavillon

パビヨン ★★★★★

クールマイユール

トゥルシエ家が経営するクールマイユールで人気の4つ星ホテル。レストランからのモンテピアンコ(モンブラン)の眺めが自慢、ジャグジーなどの設備も充実しています。



#### Hotel Croux

クロ ★★★

クールマイユール

ベニとフェレへ向う路線バスターミナル前に位置する便利な立地。シンプルながらも清潔な部屋とリラックスクスできる静かな空間です。朝食のみ提供するホテルとなります。



#### Hotel Edelweiss

エーデルワイス ★★★

チェルビニア

モンテチルビーノ(マッターホルン)山麓のチェルビニアに建つ3つ星ホテル。充実のワインリストやホテル前からの山の眺めも宿泊の楽しみです。



#### Hotel Zumstein

ツムシュタイン ★★★

マクニャーガ

マクニャーガの村の中心に位置する3つ星ホテル。観光案内所もすぐ近く、ゴンドラ乗り場まで徒歩4分の便利な立地です。広めの庭から静かに周辺の山を眺め、贅沢な時間を過ごせます。



#### Hotel Dufour

デュフル ★★★

グレッツネー

モンテローザの峰の名前が付けられた山麓の村グレッツネーに建つ3つ星ホテル。シャワーのみですが、木目調の暖かい雰囲気と美味しい食事が好評の快適なホテルです。



#### アブルツツイ小屋

1929年に創られた歴史ある山小屋です。近年10年もの工事期間を経てリニューアルオープン。チェルビーノ中腹2,800mの高台に位置する絶景のロケーション、食事も好評、シャワーも完備した清潔で快適な山小屋です。

#### シャボー小屋

国立公園の中心、氷河を纏うイタリア国内最高峰グランパラディーソ山群を間近に望む、2,750mの高台に位置する山小屋。野生動物との出会いや、美しい夕景を見ながら特別な時間が過ごせます。シャワーも完備しています。



## 南チロル



### Hotel Palace Bormio

ホテル パレス ボルミオ ★★★★★

ボルミオ

何度も泊まってみたいくなるスタイリッシュなデラックスホテル。ホテル自慢のプール、サウナ、ジャグジーは癒し効果抜群。大型スーパーや町の中心にも近くショッピングにも最適です。



### Hotel Julius Payer

ホテル ジュリアス ペイヤー ★★★

ソルダ

小さいソルダ村の中でも観光局や路線バス発着地、スーパーにも近い便利な立地で、プールやジャグジー、サウナなどの設備も整ったホテルです。

## チロル / ザルツブルガーランド



### Hotel Bergjuwel

ホテル ベルグジュエル ★★★

ノイシュティフト

女性オーナーが経営する家族ホテルで心配りが行き届いています。ゆったりとしたお部屋とプール、サウナの充実した設備で快適な滞在ができます。夕食は同経営の4つ星ホテルで召し上がれます。



### Hotel Riffelsee

ホテル・リッフェゼー ★★★

マンダーフェン

ピッツタール最奥の村マンダーフェンの家族経営の3つ星ホテル、静かなロケーションに建ち、オーストリアらしいホスピタリティに溢れるホテルです。



### Post Hotel

ポスト ホテル ★★★★★

シュラドミング

ダハシュタインの南側シュラドミングの町の中心部にあり、一度は泊まってみたい由緒ある伝統的なデラックスホテル。入り口の黄色い郵便馬車がトレードマークです。



### Parkhotel

パークホテル ★★★

セルデン

エッツタールのハイキング拠点となるセルデンの3つ星ホテル。川沿いの静かな立地で彫刻が施された郷土色あふれるチロル風の内装でゆっくりとお寛ぎください。

## フレンチアルプス



### Hotel de La Vanoise

ドゥ・ラ・ヴァノワーズ ★★★

ブラローニャン・ラ・ヴァノワーズ

1875年創業とこのエリアで一番の老舗ホテル。料理長のディディエさんが季節ごとの地元の食材を活かしながらサヴォワ料理を現代風にアレンジした食事を提供します。



### Hotel Mont Thabor

モンタボー ★★★

セール・シュヴァリエ

エ克蘭国立公園のハイキングの拠点に最適な立地にある3つ星ホテル。モダンさの中にも伝統を感じられる居心地の良い雰囲気なか、のんびりお過ごしください。

## ピレネー



### Hotel Mercure Sensoria

ホテル メルク્યール・センソリア ★★★★★

サンラリースラン

町の中心にも近い立地で併設する自慢のスパ施設は人気絶大。ディレクターやスタッフの心温まるおもてなし、地元の食材を生かした食事は大好評です。各部屋にペットボトルの水のサービスは嬉しい限りです。



### Hotel Le Bois Joli

ホテル ボワ ジョリ ★★★

コトゥレ

小さな町ながらもフランスらしい明るい雰囲気が特徴的な町の中心に位置し観光局にも近くショッピングにも便利な立地。あたたかみのあるお部屋は快適そのもの。家族経営ならではの心を込めたおもてなしが自慢です。



### Hotel Villa Russell

ホテル ヴィラ ルツセル ★★★

トルラ

大通りから少し入った旧市街の中に位置する雰囲気の良いホテル。旧市街の散策にも便利でスーパーにも近く、ホテルの前にベーカリーがありランチの用意やお土産さがしも安心です。



### Hotel TRYP Vielha Baqueira

ホテル TRYP ヴィエラ バケイラ ★★★★★

ヴィエラ

スーパー、スポーツ店、バー、レストランが軒を連ねる賑やかなヴィエラの町の中心へは歩いて約5分。石造りの建物が雰囲気ある旧市街の散策にも便利。ホテル併設のサウナやジャグジーでほっと一息の時間もどうぞ。

### 宿泊についてのご注意

#### シングル部屋利用

ヨーロッパのホテルは一般的に2人部屋が多いため、1人部屋は通常バスタブ（浴槽）が無いシャワーのみの場合が多く、山側、湖側のお部屋を確保できないことがあります。尚、2人部屋利用時でもホテルによってはシャワーのみとなる場合があります。

#### 3名様で1部屋利用

ツインルームに簡易ベッドを入れ、3名様でご利用いただくため手狭となります。簡易ベッドの搬入時刻は夜遅くなることがあり、ホテルにより3人部屋をご利用できない場合もあります。

#### グループ参加の場合

グループ、ご家族参加で2部屋以上をご利用いただく場合、ホテル側の事情により、お隣または同じ階の部屋をご利用できない場合がありますので予めご了承ください。

※一般的に山岳リゾートのホテルには、ミニバー、コーヒーメーカーなどの湯沸し、スリッパ、歯磨きなど備え付けはありません。  
※オーストリアのホテルのツインルームは、基本的に1つの木枠に2つのマットレスが収まり、分ける事のできないジャーマンツインタイプとなります。

# Airline

## 航空会社紹介



### アリタリア-イタリア航空

成田～ミラノ直行便が毎日運航、アオスタコースを中心に利用します。豪華な食事と最高のサービスが提供されるビジネスクラス、足元にゆとりがあり、ビジネスよりリーズナブルなプレミアムエコノミークラスなどお好みに合わせて手配可能です。



豪華な食事と極上のサービスが提供されるビジネスクラスは、最新の180度のフラットシートで快適です。



### フィンランド航空

中部・関空・成田からはヨーロッパ最短経路で移動可能です。ミラノ・マルペンサ空港までは毎日、ベニス空港には週3便就航。ビジネスクラスも特別料金にて提供いたします。福岡・札幌からの午後便に加え、羽田・関空からヘルシンキへの深夜便も運行し、北イタリア方面に便利です。



### スイス インターナショナル エアラインズ

日本とスイス間を直行便で毎日運航している唯一の航空会社です。2020年3月からは関空～チューリッヒ線が週5便で就航。関西方面からヨーロッパへのアクセスが便利になります。成田・関西空港を午前中に出発し、約12時間後にチューリッヒに到着。そこからヨーロッパ内の各方面への乗り継ぎも充実です。ビジネスクラスのシートは2mのフルフラットシート、位置指定ができるマッサージ機能で快適なフライト時間をお過ごしいただけます。



### ルフトハンザ ドイツ航空

ルフトハンザドイツ航空を利用して北イタリア（ミラノ/ベニス他）やオーストリア方面（インスブルック/ザルツブルグ）に利用します。フランクフルト、またはミュンヘンでも乗り継ぎが効率よく、中部・関空はもちろん、羽田空港発着も可能になります。ゆとりある足元スペースとシートで快適なプレミアムエコノミー、全長2メートルの水平ベッドでユニークな食事サービスのビジネスクラスもあります。



© Photographer Lufthansa



### オーストリア航空

成田からウィーン直行便が毎日運航。オーストリアやドロミテ方面ハイキングにはとても便利になり、ウィーン延泊もできます。ウィーン空港は乗継もわかりやすく市内アクセスも便利です。

**ビジネスクラスで快適な長旅を！ 追加料金の目安 往復350,000円～**  
**アリタリア-イタリア航空とルフトハンザ ドイツ航空はプレミアムエコノミークラスの利用ができます。 追加料金の目安 往復 140,000円～**

※このページ記載の各エアライン共通、料金は時期や混雑状況により、変動します。片道のみ利用はできません。詳細はお問い合わせください。

### 乗り継ぎ用 日本国内線 特別料金

※ルフトハンザドイツ航空やスイス インターナショナル エアラインズの場合、日本各地からの全日空国内線が、片道10,000円～で利用可能です。  
 ※アリタリア航空利用の場合、日本航空または全日空国内線が、片道10,000円～で利用可能です。  
 ※フィンランド航空利用の場合、全ての日本航空国内線が、片道10,000円～で利用可能です。  
 ※ビジネスクラス利用の場合国内線料金は異なります。詳しくはお問い合わせください。

### 募集型企画旅行条件(抜粋)

1 お申込み	まずお電話で空き状況をご確認の上、ご予約ください。その際、必ずパスポートと同じ名前でお申込ください。(特になメーンでご参加のお客様) 予約確認書類が到着後、7日以内に旅行参加申込書を郵送、申込金おひとり様5万円(旅行代金の一部に充当)を銀行振込にてお支払いください。申込書と申込金の到着をもって旅行契約の成立となります。 ※銀行振込手数料はお客様のご負担となります。 ※クレジットカード決済でのお支払いも承ります。
2 書類送付	申込金の到着確認後、出発の約45日前に残金請求書ほか旅行の補足ご案内などの書類をお送りします。
3 渡航手続き	既にパスポートをお持ちの方も残存期間をご確認ください。(出国時90日以上) 海外旅行傷害保険をご加入希望の方は、出発の1カ月前までに申込書を当社にお送りください。
4 残金の支払い	請求書に示された期日までに残金のお支払いをお願いいたします。
5 最終確定・書類送付	ご出発の約2週間前までに最終旅行日程表・集合案内・資料一式をお送りします。
6 ご出発	指定の日時に集合場所にご集合ください。パスポートをお忘れなく！

### 募集型企画旅行条件(抜粋)

この旅行は(株)フェロトラベル(東京都渋谷区道玄坂2-16-8・観光庁長官登録旅行業664号)(以下「当社」)が企画・実施する旅行であり、この旅行に参加されるお客様は当社と募集型企画旅行契約を締結することになります。募集型企画旅行契約の内容・条件についての詳細は別紙条件書、最終日程表及び当社募集型企画旅行約款によります。

#### 1. 旅行代金に含まれるもの

利用交通機関の運賃、宿泊料金(2名1室利用)、食事料金、お1人につき23kg(ビジネスクラスは、航空会社により異なります)までの航空手荷物運賃、航空諸税、国際観光旅客税(2019年施行)

#### 2. 旅行代金に含まれないもの

超過手荷物料金、クリーニング代、電話代、飲物代、その他個人的性質の諸費用、渡航手続関係費用、運送機関の課す付加運賃、ハイキング時の定期路線バスやロープウェイなど山岳交通機関の料金。

#### 3. 旅行代金のお支払い及び取消料

代金のお支払い: 旅行出発の前日から起算して通常45日前までにお支払いいただきます。

#### 取消料

お客様の都合でご旅行を取り消される場合のキャンセル料は以下の通りです。

旅行契約の解除期日	取消料
旅行開始日がピーク時(4/27～5/6、7/20～8/31)で旅行開始日の前日より起算して40日前から31日前まで	旅行代金の10%
旅行開始日の前日より起算して30日前から3日前まで	旅行代金の20%
旅行開始日の前々日以降	旅行代金の50%
旅行開始後及び無連絡不参加の場合	旅行代金の100%

※以上の旅行条件は2019年11月30日を基準としております。その他詳細につきましては別紙 旅行条件書をお読みください。  
 ※お客様のご都合による変更・取消の場合、返金に伴う振込手数料はお客様負担とさせていただきます。

# アルプスウェイのオーダーメイドプラン



1名様からグループ旅行まで、  
お客様のご希望に合わせたプランをご提案し、  
旅を作り上げていくのがオーダーメイドプランです。  
ぜひ、アルプスウェイにご相談ください。

少人数でご案内する弊社パッケージツアーを、  
ご夫婦のみ、お仲間だけのみの貸し切りツアーにする事や  
ご希望に合わせて一部変更や追加をするプランも可能です。  
弊社スタッフが添乗兼ガイドとして同行する  
安心して快適なご旅行をプランニングします。

旅行計画は  
お早めに

## プランニングからご出発まで(受注型企画旅行となります)

お打ち合わせの開始は早ければ早い程良いのですが遅くとも出発希望日の2ヵ月前までの計画をお薦めします。夏の繁忙期のご旅行なら6ヵ月前でも早すぎることはありません。まずは、航空機の座席を仮予約をしていただき、その後じっくりと旅行内容を打ち合わせしましょう。

1	フライトの仮予約	オーダーメイドプランの航空券予約はとても重要です。最適なフライトを決定します。無料でフライトの仮予約をします。
2	来社日予約	ご来社日時をご予約ください。
3	旅行相談	アルプスウェイスタッフと旅行日程について具体的に計画します。
4	見積作成	日程表と旅行費用見積書を作成します。見積りは、1組1件目は無料、2件目からは1件につき1,000円の見積り手数料をいただきます。※旅行代金に含まれます。
5	申込書類一式送付	予約確認書、申込書、海外旅行保険申込書等の書類を送付します。
6	お申し込み	旅行参加申込書、海外旅行保険申込書等の書類を返送。申込金(お一人様50,000円)のお振込みをお願いします。(申込金は旅行代金に充当)
7	海外旅行保険	海外旅行保険のご加入希望の方は、遅くとも出発の1ヵ月前までに申込書を弊社宛にご郵送ください。
8	残金のお支払い	残金のご請求書をお送りします。ご旅行出発の前日から起算して45日前までにお振込みをお願いします。
9	最終確定書類送付	旅行手配終了後、出発の約2週間前までに最終確定の日程、空港受付案内等を含む資料一式を送付します。ご希望の方には、出発前説明会を行いますので、来社日のご予約ください。
10	出発	出発空港の指定カウンターにて受付してください。パスポートをお忘れなく。

※お客様の都合でご旅行を取り消される場合のキャンセル料は右の通りです。募集型企画旅行の条件とは異なりますのでご注意ください。

ご旅行の解除	取消料
お申込み(旅行契約成立)の日以降、ご出発の31日前まで	企画料金(注)相当額分。
旅行出発の前日より起算して30日から3日前まで	旅行代金の20%
旅行出発の3日前から当日まで	旅行代金の50%
旅行開始後及び無連絡不参加の場合	旅行代金の100%

### アルプスウェイドロミテ連絡所(コルチナダンベッツォ)

北イタリアのハイキング専門店アルプスウェイでは、ドロミテ西部のコルチナダンベッツォに拠点を設けてお客様をご案内しております。アルプスウェイの日本人スタッフが、コルチナ周辺のハイキングガイド、滞在中のフォローアップまで親切丁寧に対応いたします。(アルプスウェイのお客様限定)



場所: コルチナダンベッツォ・ホテルトリエステ内  
住所: Via Majoni, 28 I-32043 Cortina d'Ampezzo, Italy Tel: +39(国番号)-0436-2245  
※現地スタッフは、弊社ツアー催行時に滞在いたします。※ドロミテツアー催行時以外や、アオスタツアーで添乗員が同行しない。オーダーメイドプランのお客様の緊急時には、弊社スイス・ツェルマツト支店にて対応いたします。  
Fellow Travel Alpsway AG, Zermatt Switzerland Tel: +41(国番号)-27-967-5257

### プライベートガイド付きのグループ旅行もお任せください。

※繁忙期のプライベートガイドは確約できない場合がございますので お早めにお問い合わせください。

### 移動方法と旅行の時期にご注意ください

イタリアやオーストリアでは、鉄道会社、路線バス等相互間での連携システムが確立されていない為、荷物を送ることができないので移動には注意が必要です。また、ホテルも6月から9月の限定営業、オフシーズンには運休もあるので時期の考慮は旅行の設定の上で非常に重要となります。



※弊社方針として、往復の航空券、現地の移動手配、ホテル予約を一括でご提供する包括旅行のみの取り扱いとなります。航空券はお客様自身で現地のみを弊社にてという手配は受け付けておりませんので予めご了承ください。現地情報などご相談のみをご希望の方には5,000円(1時間相当)で承ります。

### (注)企画料金について(旅行代金の5%)

企画料金とは、お客様のご希望に沿い弊社が専門店のノウハウを駆使して作成した企画に対する作成手数料です。お申込み(旅行契約成立)後にご旅行を取り消される場合は取消料とさせていただきます。

### 旅行の変更について

お申込み後(手配着手後)の変更は1項目につき5,000円の変更手数料となります。変更出来かねる場合は変更違約金が発生する場合がありますので予めご了承ください。

※その他の条件につきましては別途お渡しする旅行条件書をご覧ください。  
※お客様の都合による変更・取消の場合、返金に伴う振込手数料はお客様負担とさせていただきます。

**Present!**  
アルプスウェイ  
お申込みのお客様  
にプレゼント

●アルプスウェイオリジナルUSBメモリー  
パッケージツアーに参加のお客様はハイキング中にスナップ写真を撮影しUSBメモリーに記録して現地でお渡しします。  
※ご夫妻またはご家族の場合は1つお渡します。

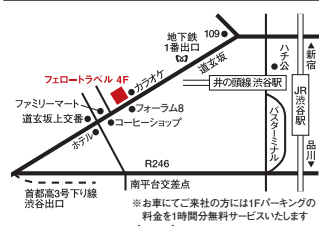
イベント	場所	日付	時間	会場名	最寄り駅
イタリア(ドロミテ・アオスタ) ハイキングセミナー	東京	12/21(土)	13:00-15:00	フォーラム8 511号室	JR渋谷駅(ハチ公口改札)より徒歩約8分
		1/12(日)	13:00-15:00	東京国際フォーラム G502	JR有楽町駅から徒歩1分
		2/ 2(日)	13:00-15:00	東京国際フォーラム G402	JR有楽町駅から徒歩1分
		3/ 8(日)	13:00-15:00	東京国際フォーラム G502(予定)	JR有楽町駅から徒歩1分
	大阪	12/21(土)	13:00-15:00	フェロートラベル・大阪支店 同ビル7階会議室	JR大阪駅(桜橋口)より徒歩約5分
		1/11(土)	13:00-15:00		
		2/15(土)	13:00-15:00		
		3/14(土)	13:00-15:00		
	名古屋	12/21(土)	13:00-15:00	フェロートラベル 名古屋営業所	JR名古屋駅(桜橋口)より徒歩約3分
		1/18(土)	13:00-15:00		
		2/15(土)	13:00-15:00		
		3/14(土)	13:00-15:00		
札幌	1/18(土)	13:00-15:00	ACU-Y(読売北海道ビル)3階 小研修室Y0306	札幌駅(南口)より徒歩5分(地下直結)	
横浜	2/22(土)	13:00-15:00	崎陽軒本店6階 3号室	JR横浜駅(中央東口)より徒歩約2分	
仙台	2/29(土)	13:00-15:00	ヒューモスファイブ9階 会議室中(Cホール)	JR仙台駅(デッキ直結)より徒歩約1分	
福岡	3/ 1(日)	13:00-15:00	天神ビル11階 5号会議室	地下鉄天神駅(直結)徒歩約1分	
長野	3/28(土)	13:00-15:00	JA長野県ビル12階 H会議室	JR長野駅(東口)より徒歩10分	
神戸	3/29(日)	14:00-16:00	Mt.石井スポーツ 神戸三宮店	JR三宮駅(東口)より徒歩約3分	
新潟	3/29(日)	14:00-15:30	Mt.石井スポーツ 新潟店	JR新潟駅(南口)より徒歩15分	
フレンチアルプス& ピレネー&オーストリア ハイキングセミナー	札幌	1/18(土)	15:00-17:00	ACU-Y(読売北海道ビル)3階 小研修室Y0306	札幌駅(南口)より徒歩5分(地下直結)
	仙台	2/29(土)	15:00-17:00	ヒューモスファイブ9階 会議室中(Cホール)	JR仙台駅(デッキ直結)より徒歩約1分
	福岡	3/ 1(日)	15:00-17:00	天神ビル11階 5号会議室	地下鉄天神駅(直結)徒歩約1分
	長野	3/28(土)	15:00-17:00	JA長野県ビル12階 H会議室	JR長野駅(東口)より徒歩10分
	新潟	3/29(日)	15:30-17:00	Mt.石井スポーツ 新潟店	JR新潟駅(南口)より徒歩15分
フランス (フレンチアルプス&ピレネー) ハイキングセミナー	東京	12/21(土)	15:00-16:30	フォーラム8 511号室	JR渋谷駅(ハチ公口改札)より徒歩約8分
		1/12(日)	15:00-16:30	東京国際フォーラム G502	JR有楽町駅から徒歩1分
		2/ 2(日)	15:00-16:30	東京国際フォーラム G402	JR有楽町駅から徒歩1分
		3/ 8(日)	15:00-16:30	東京国際フォーラム G502(予定)	JR有楽町駅から徒歩1分
	大阪	12/21(土)	15:00-16:30	フェロートラベル・大阪支店 同ビル7階会議室	JR大阪駅(桜橋口)より徒歩約5分
		1/11(土)	15:00-16:30		
		2/15(土)	15:00-16:30		
		3/14(土)	15:00-16:30		
	名古屋	12/21(土)	15:00-16:30	フェロートラベル 名古屋営業所	JR名古屋駅(桜橋口)より徒歩約3分
		1/18(土)	15:00-16:30		
		2/15(土)	15:00-16:30		
		3/14(土)	15:00-16:30		
横浜	2/22(土)	15:00-16:30	崎陽軒本店6階 3号室	JR横浜駅(中央東口)より徒歩約2分	
オーストリア&南チロル ハイキングセミナー	東京	12/21(土)	16:30-17:30	フォーラム8 511号室	JR渋谷駅(ハチ公口改札)より徒歩約8分
		1/12(日)	16:30-17:30	東京国際フォーラム G502	JR有楽町駅から徒歩1分
		2/ 2(日)	16:30-17:30	東京国際フォーラム G402	JR有楽町駅から徒歩1分
		3/ 8(日)	16:30-17:30	東京国際フォーラム G502(予定)	JR有楽町駅から徒歩1分
	大阪	12/21(土)	16:30-17:30	フェロートラベル・大阪支店 同ビル7階会議室	JR大阪駅(桜橋口)より徒歩約5分
		1/11(土)	16:30-17:30		
		2/15(土)	16:30-17:30		
		3/14(土)	16:30-17:30		
	名古屋	12/21(土)	16:30-17:30	フェロートラベル 名古屋営業所	JR名古屋駅(桜橋口)より徒歩約3分
		1/18(土)	16:30-17:30		
		2/15(土)	16:30-17:30		
		3/14(土)	16:30-17:30		
横浜	2/22(土)	16:30-17:30	崎陽軒本店6階 3号室	JR横浜駅(中央東口)より徒歩約2分	
こだわり海外 ハイキングセミナー	東京	1/16(木)	14:00-15:00	フェロートラベル・東京本社	JR渋谷駅(ハチ公口改札)より徒歩約8分
	大阪	1/16(木)	14:00-15:00	フェロートラベル・大阪支店	JR大阪駅(桜橋口)より徒歩約5分
	名古屋	1/16(木)	14:00-15:00	フェロートラベル・名古屋営業所	JR名古屋駅(桜橋口)より徒歩約3分
秋のヨーロッパ ハイキングセミナー	東京	3/26(木)	14:00-16:00	フェロートラベル・東京本社	JR渋谷駅(ハチ公口改札)より徒歩約8分
	大阪	3/26(木)	14:00-16:00	フェロートラベル・大阪支店	JR大阪駅(桜橋口)より徒歩約5分
	名古屋	3/26(木)	14:00-16:00	フェロートラベル・名古屋営業所	JR名古屋駅(桜橋口)より徒歩約3分

※参加は無料ですが、座席数に限りがありますので、事前にアルプスウェイ宛て、必ずご予約ください。※セミナーは当社ご利用をご検討の方向けとなります。ご自身の旅行手配や他社でのご旅行が決定している方は別途個別相談(1時間5,000円)にて承ります。※地方のお客様で都合が悪い場合、地方イベントの前後を利用して個別にカウンセリングも可能です。又、首都圏、中部圏、関西圏のお客様は随時弊社にて対応いたします。お気軽にご相談ください。※会場は変更になることもあります。ご来場の際は弊社ホームページのセミナー情報をご確認ください。

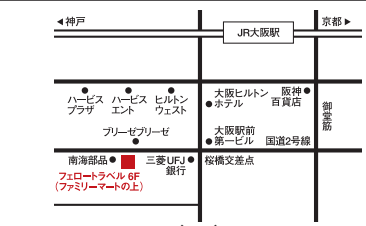
お問合わせ・お申込みは **アルプスウェイ** <http://www.fellow-travel.co.jp/>

●貴重なお時間をお待たせすることのないように、ご来社の際は必ず事前に時間をご予約ください。●遠方の方やご来社いただけない方にはお電話やファクス、e-mailによるご相談を受け付けております。●お仲間が数人揃いましたらお知らせください。ご説明に伺います。

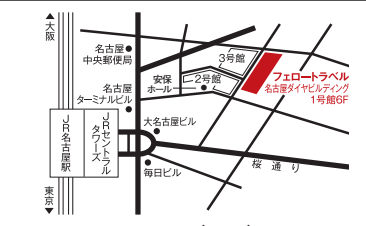
九州全域・山口県のお客様、専用フリーダイヤル ☎ **0120-260-162** 九州全域と山口県にお住まいのお客様専用のフリーダイヤルをご用意しました。お気軽にお問い合わせください。



東京本社 Tel. (03) 5489-9541  
Fax. (03) 5489-6300  
〒150-0043 東京都渋谷区道玄坂2-16-8  
ビジネスヴィップ渋谷ビル4F  
e-mail: info@fellow-travel.co.jp



大阪支店 Tel. (06) 6347-8984  
Fax. (06) 6347-8986  
〒530-0002 大阪市北区曽根崎新地2-3-13  
若杉大阪駅前ビル6F  
e-mail: osaka@fellow-travel.co.jp



名古屋営業所 Tel. (052) 569-1071  
Fax. (052) 569-1080  
〒450-0002 愛知県名古屋市中村区名駅3-16-22  
名古屋ダイヤビルディング1号館6F  
e-mail: nagoya@fellow-travel.co.jp

旅行企画・実施  
**株式会社 フェロートラベル**  
**FELLOW TRAVEL**

観光庁長官登録旅行業第664号  
社団法人日本旅行協会(JATA)会員  
総合旅行業務取扱管理者  
澤 宏太郎(東京本社)   
足立真子(大阪支店) / 森下雅史(名古屋営業所)

●総合旅行業務取扱管理者とは、お客様の旅行を取り扱う営業所での取引に関する責任者です。この旅行契約に関し担当者からの説明にご不満な点があれば、ご遠慮なく上記の取扱管理者にお尋ねください。

◆協賛: アリタリア・イタリア航空会社、スイス インターナショナル エアラインズ、フィンランド航空、ルフトハンザ ドイツ航空、オーストリア航空  
◆後援: イタリア政府観光局(E.N.I.T.)、フランス観光開発機構、オーストリア政府観光局、スペイン政府観光局

営業時間: 月～金10時～18時 / 土曜日10時～15時 / 日・祝日は休み